

Přinášíme vám výběr projektů, které můžete navštívit během cestování po České republice. Jedná se například o:



opravené památky



nové cyklostezky a naučné stezky



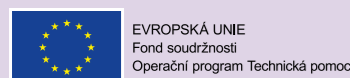
renovovaná náměstí a návsi



rozšířená muzea a galerie



rekonstruované parky a hřiště



EVROPSKÁ UNIE
Fond soudržnosti
Operační program Technická pomoc

MINISTERSTVO
PRO MÍSTNÍ
ROZVOJ ČR

díky podpoře z evropských fondů se v České republice od roku 2004, kdy jsme vstoupili do Evropské unie, zrealizovalo více než **150 000 projektů**.

Ty přispívají k lepší kvalitě života v českých regionech:

- opravují a staví se silnice a železnice,
- pořizují se nové dopravní prostředky MHD,
- zlepšuje se životní prostředí,
- podporují se rekonstrukce škol a školek,
- podporuje se výzkum a vývoj na univerzitách nebo inovace ve firmách.

Projekty pomáhají také:

- matkám po rodičovské dovolené s návratem do práce,
- lidem po 50. roce věku s lepším uplatněním na trhu práce,
- seniorům s řadou aktivit,
- menšinám, či handicapovaným spoluobčanům.

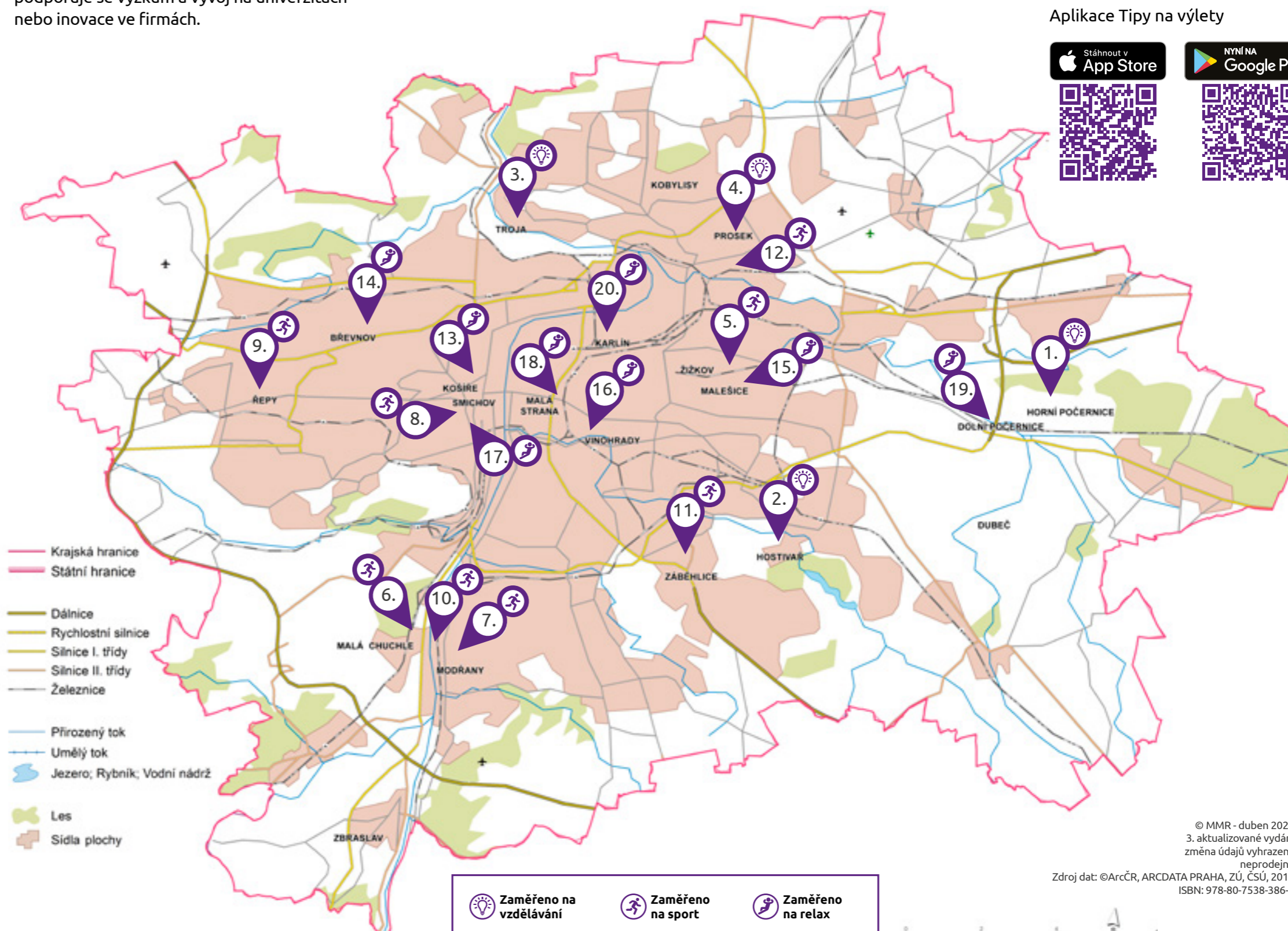

Chcete poznat další zajímavá místa v ČR?



Právě řadu těchto projektů přináší tato mapa a my bychom vás rádi pozvali k jejich návštěvě.

V Praze můžete spolu s námi navštívit například unikátní **multifunkční hřiště** pro teenagery na Žižkově, zrelaxovat i se zabavit v **lesoparku Řepy** nebo si užít krásnou procházku v jednom z nejkrásnějších parků v Praze u Petřína, **zahradě Kinských**. Přijměte naše pozvání a poznejte jedinečná místa Prahy. Určitě má co nabídnout.

Aplikace Tipy na výlety



KDE fondy EU pomáhají

Tipy na výlety PO PRAZE

EDICE 2022



NOVINKA



foto: Chvalský zámek

1.

Chvalský zámek Praha 20 - Horní Počernice

Areál Chvalského zámku skrývá nádherné nádvoří, sklepy vytesané v pískovcové skále a reprezentativní salonky. Konají se zde také výstavy pro děti i dospělé.

revitalizace historicky chráněného objektu
obnova okolních ploch zeleně
vznik nového městského centra

vstupné 1,5 hod. [50.1112958N
14.5956092E](https://www.google.com/maps/@50.1112958N,14.5956092E)
www.chvalskyzamek.cz



6.

Cyklostezka Malá Chuchle - Barrandovský most

Je součástí cyklostezky A1 vedoucí podél levého břehu Vltavy. Stezka začíná poblíž komunikace u jižní loděnice a je ukončena u Barrandovského mostu v místě rampy pro chodce a cyklisty.

vybudování cyklotrasy v délce 1,5 km
dokončení páteřní cyklotrasy A1
vytvoření odpočinkových míst podél stezky

zdarma 0,5-1 hod. [50.0160828N
14.3896953E](https://www.google.com/maps/@50.0160828N,14.3896953E)
www.praha.eu

NOVINKA



foto: Sportovní areály HAMR

11.

Beach Volejbal Hamr Praha 10 - Záběhlice

V areálu si můžete vyzkoušet beachvolejbal na šesti kurtech, a to i v zimě díky nafukovací vytápěné hale. Pokud jste nováček můžete využít beach volejbalovou školu pro hráče od 5 do 18 let.

rozšíření sportovních možností v areálu
zřízení beach volejbalového hřiště s 6 kurty

vstupné 1 hod. [50.0542356N
14.4864208E](https://www.google.com/maps/@50.0542356N,14.4864208E)
www.hamrsport.cz



16.

Havlíčkovy sady Praha 2 - Vinohrady

Havlíčkovy sady jsou jedním z nejzajímavějších a nejromantičtějších parků Prahy. Nachází se v nich fontána s vodní kaskádou, jezírko, pavilony, Gröheho vila, sochy i umělá jeskyně.

nové dětské hřiště a hřiště na pétanque
krajinařské úpravy a revitalizace cest
rekonstrukce kašny

zdarma 2 hod. [50.0690264N
14.4454981E](https://www.google.com/maps/@50.0690264N,14.4454981E)
www.praha2.cz



foto: Toulcův dvůr

2.

Toulcův dvůr Praha 15 - Hostivař

Středisko ekologické výchovy tvoří komplex památkově chráněných budov a přírodní areál. Návštěvníkům nabízí spoustu aktivit a krásné prostředí k aktivnímu odpočinku.

rekonstrukce části historických objektů
instalace pódia, laviček, infopanelů
výsadba zeleně

zdarma 3 hod. [50.0482558N
14.5200311E](https://www.google.com/maps/@50.0482558N,14.5200311E)
www.toulcuvdvor.cz



NOVINKA

7.

Veřejný oddechový a sportovní areál - VOSA, Praha 12 - Modřany

Areál nabízí místo pro trávení volného času obyvatel všech věkových kategorií. Naleznete zde víceúčelové sportoviště nebo přírodní amfiteátr pro nejrůznější kulturní a společenské akce.

výstavba oddechového a sportovní areálu
zkvalitnění veřejné vybavenosti lokality
zlepšení stavu zeleně v dané lokalitě

zdarma 2 hod. [50.0126322N
14.4249517E](https://www.google.com/maps/@50.0126322N,14.4249517E)
www.praha12.cz



12.

Cyklostezka Rokytky Praha 9 - Vysočany a Hloubětín

Cyklistické putování podél Rokytky přináší pestrou směsicí různých prostředí a zajímavých míst, například starobylý kostel sv. Bartoloměje. Díky tomu je cesta různorodá a přináší zábavu z jízdy.

vybudování nové části cyklostezky
prodloužení existující sítě cyklostezek na území Prahy

zdarma 2 hod. [50.1095967N
14.4866053E](https://www.google.com/maps/@50.1095967N,14.4866053E)
www.prazskocyklostezky.cz



17.

Sady na Skalce Praha 5 - Smíchov

Skrýtý park v Praze představuje hezké místo ke kratším procházkám. Atmosféru dotváří jezírko, vodopád, altánek a sochy. Pod úrovní parku se nachází labyrint krytý z 1. světové války.

regenerace historického parku
rekonstrukce a rozšíření dětského hřiště
vytvoření moderní relaxační zóny

zdarma 1 hod. [50.0668253N
14.4009639E](https://www.google.com/maps/@50.0668253N,14.4009639E)
www.praha5.cz



foto: Zoologická zahrada Praha

3.

Zoologická zahrada Praha Praha 7 - Troja

Pátá nejlepší zoo na světě se nalézá v členitém terénu Trojské kotliny. Nachází se zde 10 pavilónů, 150 expozic a skvělé atrakce pro děti.

revitalizace svahu nad ptačími voliery
zvýšení bezpečnosti návštěvníků
rekonstrukce Gočárových domů

vstupné 2,5 hod. [50.1168078N
14.4074472E](https://www.google.com/maps/@50.1168078N,14.4074472E)
www.zoopraha.cz



8.

Areál Mrázovka Praha 5 - Smíchov

Tento sportovní areál nabízí ideální podmínky pro řadu letních sportů. Vedle tenisu, volejbalu a beachvolejbalu si lze zahrát i stolní tenis nebo využít víceúčelové hřiště pro kolektivní sporty.

revitalizace sportovního areálu
vytvoření relaxační a sportovní zóny

vstupné 1 hod. [50.0690881N
14.3954667E](https://www.google.com/maps/@50.0690881N,14.3954667E)
www.sportmrazovka.cz



13.

Zahrada Kinských Praha 5 - Smíchov

Patří mezi nejkrásnější a nejzajímavější zahrady pražského Petřína. Nabízí návštěvníkům nejen krásnou přírodu, ale také mnoho staveb a objektů, které zahradu dotváří k dokonalosti.

revitalizace významné části zahrady
obnova herních prvků dětského hřiště

zdarma 1,5 hod. [50.0784597N
14.3994714E](https://www.google.com/maps/@50.0784597N,14.3994714E)
www.praha.eu



NOVINKA

18.

Velká Fürstenberská zahrada Praha 1 - Malá Strana

Zahrada je součástí stejnojmenného paláce. Na místě bývalých vinic a ovocných sadů se dnes rozkládá velkolepá terasovitá zahrada, osázená několika tisíci květin, dřevin a růží.

regenerace Palácové zahrady
zpřístupnění unikátní svahové části
vybudování odpočinkového prostoru

vstupné 1 hod. [50.0911503N
14.4083458E](https://www.google.com/maps/@50.0911503N,14.4083458E)
www.prague.eu



foto: Dopravní hřiště

4.

Dopravní hřiště Praha 9 - Prosek

Hřiště pro školy i veřejnost, kde se malí návštěvníci učí pravidla silničního provozu. Je zde možnost vypůjčit si dětské kolo, ale i elektrické autíčko, nebo koloběžku.

vybudování dopravního hřiště
vystavění výukové učebny
zlepšení veřejné vybavenosti na Proseku

vstupné 1 hod. [50.1203300N
14.4886661E](https://www.google.com/maps/@50.1203300N,14.4886661E)
www.dopravnihristeprosek.cz




foto: Radka Sálusová

9.

Aktivní lesopark Praha 17 - Řepy

Lesopark nabízí celou řadu atrakcí pro všechny věkové kategorie. Jeho dominantou je 9 metrů vysoká rozhledna se skluzavkou. Nalézá se zde 35 herních prvků pro děti nebo hudební atrakce.

rekultivace bývalé skládky
úprava zeleně
vybudování parkových prvků a mobiliáře

zdarma 2 hod. [50.0678081N
14.3213431E](https://www.google.com/maps/@50.0678081N,14.3213431E)
www.repy.cz




foto: Petr Linart

14.

Zahrady Břevnovského kláštera Praha 6 - Břevnov

Zahrada je společně s klášterem chráněna jako národní kulturní památka. Dělí se na dvě části: dolní část přístupná během dne, horní sad lze navštívit kdykoliv a je vhodný k rozjímání a relaxaci.

rehabilitace klášterních zahrad
rekonstrukce historických staveb zahrady
bezbariérové úpravy

zdarma 1,5 hod. [50.0867486N
14.3575322E](https://www.google.com/maps/@50.0867486N,14.3575322E)
www.brevnov.cz



foto: MČ Praha-Dolní Počernice

19.

Zámecký park Praha - Dolní Počernice

Park je příjemným místem pro procházky a relaxaci. Spolu s Velkým počernickým rybníkem tvoří přírodní památku o rozloze přes 41 ha. Nachází se zde i kamenná pevnost Hrádek "kočičí".

revitalizace historického zámeckého parku
významný nárůst biodiverzity území

zdarma 2 hod. [50.0873122N
14.5800431E](https://www.google.com/maps/@50.0873122N,14.5800431E)
www.praha-dolnip



foto: Teenager park Habrová

5.

Teenager park Habrová Praha 3 - Žižkov

Areál pro teenagery s moderními hracími prvky a hřištěm je vhodným místem pro mladé lidi, kteří si chtějí protáhnout svaly a potkat se se svými přáteli. Kolem hřiště vede pohodlná in-line dráha.

vytvoření polyfunkčního sportovního hřiště
vznik kvalitní odpočinkové zóny se zelení

zdarma 2 hod. [50.0888667N
14.4933928E](https://www.google.com/maps/@50.0888667N,14.4933928E)
www.sarap3.cz/teenage-park



10.

Sportoviště Modřany Praha 12 - Modřany

Volnočasový areál protíná populární cyklostezka Podolí - Zbraslav. Najdete zde minigolf, fotbal-golf, beach volejbal, pétanque, půjčovnu in-line bruslí a lodiček. Součástí je i restaurace na lodi.

rozšíření areálu Freestyle parku
výstavba in-line dráhy

zdarma 1 hod. [50.0135767N
14.3983836E](https://www.google.com/maps/@50.0135767N,14.3983836E)
www.rosmarina.eu



15.

Malešický park Praha 10 - Malešice

Park nabízí všem generacím místo k relaxaci i aktivnímu odpočinku. Jsou zde veselé vodní prvky, okruhy pro cyklisty, cvičební prvky pro seniory a nachází se zde i specializované dětské hřiště.

rekonstrukce parkové infrastruktury
výstavba nových prvků
vytvoření moderní odpočinkové zóny

zdarma 2 hod. [50.0850017N
14.4990378E](https://www.google.com/maps/@50.0850017N,14.4990378E)
www.praha10.cz



20.

Karlínské náměstí Praha 8 - Karlín

Náměstí tvoří pomyslné centrum Karlína. Jeho dominantami jsou kašna a kostel sv. Cyrila a Metoděje, které jsou národními kulturními památkami.

obnova parkové zeleně a mobiliáře
vybudování dětského hřiště
vytvoření plochy pro trávení volného času

zdarma 0,5 hod. [50.0923031N
14.4466439E](https://www.google.com/maps/@50.0923031N,14.4466439E)
www.praha8.cz

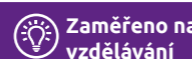
Foto: archiv MMR, pokud není uvedeno jinak

KDE
fondy EU
pomáhají


Tipy na výlety

PO PRAZE

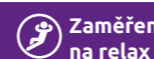
EDICE 2022



Zaměřeno na vzdělávání



Zaměřeno na sport



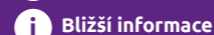
Zaměřeno na relax



Co bylo podpořeno z fondů EU



Vstupné



Blíže informace



GPS souřadnice z mapy.cz



Časová náročnost



Bezbariérový vstup



Vhodné pro rodiny



Možnost parkování

Podívejte se na náš web

kdefondyEUpomahaji.cz

kde najdete:

- Tipy na výlety
- Regionální akce
- Dny otevřených dveří na projektech podpořených z fondů EU

Chcete vědět, co všechno bylo v ČR
podpořeno z evropských fondů?
Navštivte

www.mapaprojektu.cz

[www.facebook.com/
KDEfondyEUpomahaji](https://www.facebook.com/KDEfondyEUpomahaji)

[www.instagram.com/
KDEfondyEUpomahaji](https://www.instagram.com/KDEfondyEUpomahaji)