

VÍTE, ŽE...

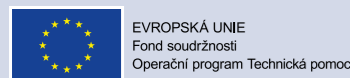
díky podpoře z evropských fondů se v České republice od roku 2004, kdy jsme vstoupili do Evropské unie, zrealizovalo více než **100 000 projektů**.

Ty přispívají k lepší kvalitě života v českých regionech:

- opravují a staví se silnice a železnice,
- pořizují se nové dopravní prostředky MHD,
- zlepšuje se životní prostředí,
- podporují se rekonstrukce škol a školek,
- podporuje se výzkum a vývoj na univerzitách nebo inovace ve firmách.

Projekty pomáhají také:

- matkám po rodičovské dovolené s návratem do práce,
- lidem po 50. roce věku s lepším uplatněním na trhu práce,
- seniorům s řadou aktivit,
- ale také menšinám, či handicapovaným spoluobčanům.



EVROPSKÁ UNIE
Fond soudržnosti
Operační program Technická pomoc



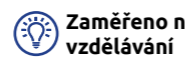
MINISTERSTVO
PRO MÍSTNÍ
ROZVOJ ČR

JIHOMORAVSKÝ KRAJ

V předcházejícím výčtu jsme zcela vynechali řadu projektů, které byly a jsou realizovány ve veřejném prostoru. Opravují se památky, budují se nové cyklostezky, renovují se náměstí a návsi, ale také se

rozšiřují muzea i galerie. Přibývá nová zeleň v parcích, vznikají naučné stezky v přírodě nebo hřiště pro děti i pro seniory.

Právě řadu těchto projektů přináší tato mapa a my bychom Vás rádi pozvali k jejich návštěvě. V Jihomoravském kraji můžete spolu s námi navštívit například unikátní **vilu Tugendhat** v Brně, zrelaxovat se v **Lednicko-valtickém areálu** nebo se projet **cyklostezkou mezi vinicemi jižní Moravy**. Věříme, že si všechny projekty užijete a sami uvidíte, kde všude evropské fondy pomáhají v Jihomoravském kraji!



Zaměřeno na vzdělávání



Zaměřeno na sport

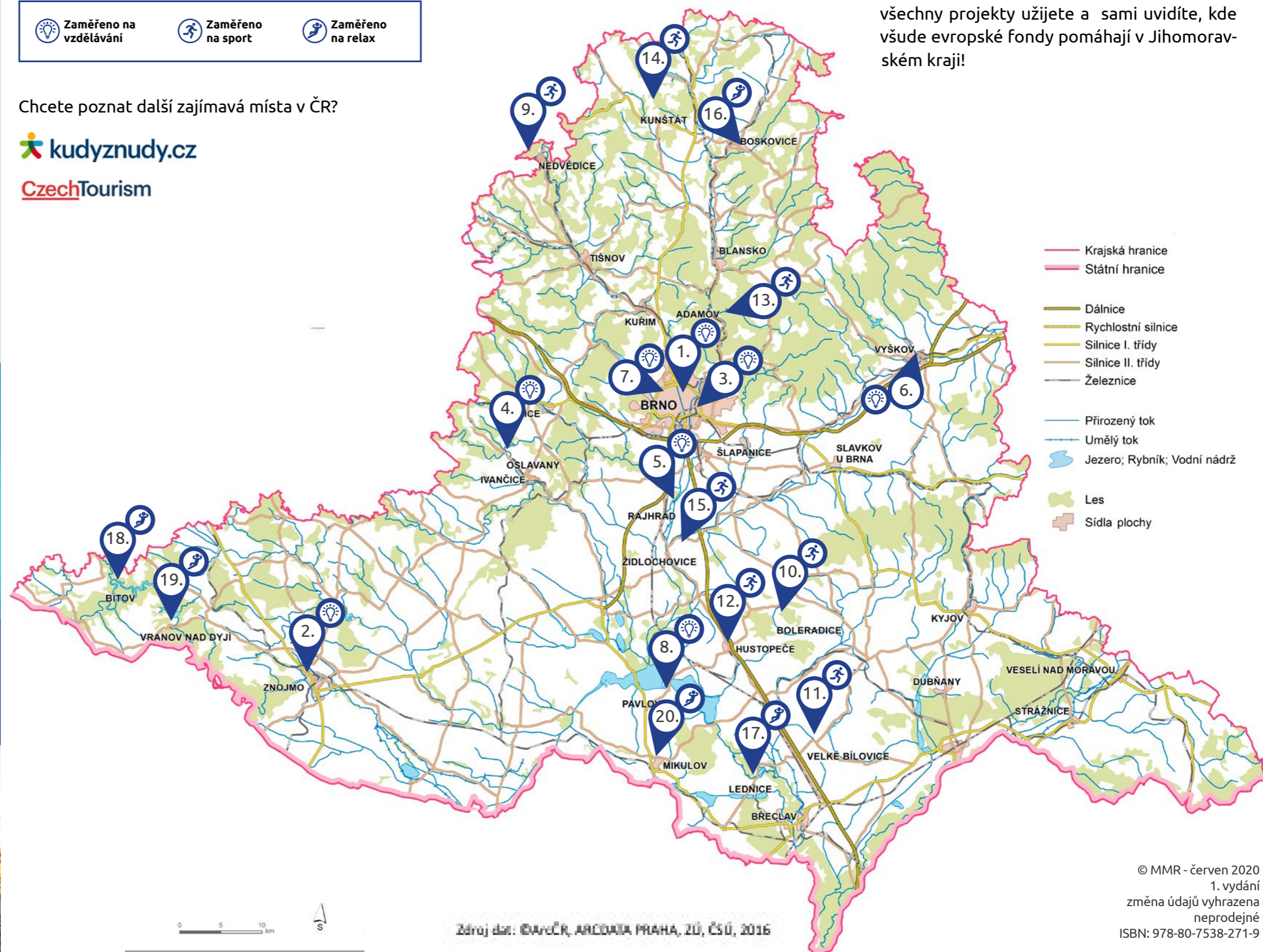


Zaměřeno na relax

Chcete poznat další zajímavá místa v ČR?

kudyznudy.cz

CzechTourism



- Krajská hranice
- Státní hranice
- Dálnice
- Rychlostní silnice
- Silnice I. třídy
- Silnice II. třídy
- Železnice
- Přirozený tok
- Umělý tok
- Jezero; Rybník; Vodní nádrž
- Les
- Sídla plochy



Zdroj dat: ARCADATA PRAHA, z.s., 2016

© MMR - červen 2020
1. vydání
změna údajů vyhrazena
neprodejné
ISBN: 978-80-7538-271-9



KDE fondy EU pomáhají **Tipy na výlety** PO JIHOMORAVSKÉM KRAJI

1. Vila Tugendhat Brno
Unikátní vila manželů Tugendhatových z let 1929–1930 navržena Ludwigem Miesem van der Rohe. Jde o jedinou památku UNESCO moderní architektury v ČR.

- rozvoj a modernizace Studijního a dokumentačního centra a zpřístupnění odborné veřejnosti

vstupné na prohlídku 1-1,5 hod. [49.2071503N
16.6160397E](https://www.google.com/maps/place/Vila+Tugendhat+Brno/@49.2071503N,16.6160397E)

www.tugendhat.eu

2. Minoritský klášter Znojmo
Budova původního minoritského kláštera, sloužící jako muzeum s expozicemi Živá a Neživá příroda, Archeologie Znojemska, Černé řemeslo a Orientální zbraně.

- zpřístupnění a přemístění expozice lapidária ve venkovních reprezentativních prostorách kláštera

vstupné 1 hod. [48.8569450N
16.0452789E](https://www.google.com/maps/place/Minoritský+klášter+Znojmo/@48.8569450N,16.0452789E)

www.muzeumznojmo.cz

3. Židovské památky Brno
Největší židovský hřbitov na Moravě a Slezku je pro svůj přírodní ráz a unikátní atmosféru vyhledáván mnoha návštěvníky.

- poskytnutí komfortu návštěvníkům nové turistické centrum rekonstrukce obřadní síně a okolí

vstupné na prohlídky 2 hod. [49.1918864N
16.6436250E](https://www.google.com/maps/place/Židovské+památky+Brno/@49.1918864N,16.6436250E)

www.jewishbrno.eu

4. Permonium – rodinný zábavní park Oslavany
Unikátní zábavní park zakomponovaný do areálu dolu Kukla nabízí zážitky spojené s historií a technologií těžby černého uhlí na jižní Moravě.

- zpřístupnění těžní věže dolu KUKLA využití pro účely cestovního ruchu a vzdělávání

vstupné 2-3 hod. [49.1233461N
16.3365289E](https://www.google.com/maps/place/Permonium/@49.1233461N,16.3365289E)

www.permonium.cz

5. Benediktinské opatství Rajhrad
Je sídlem Památníku písemnictví na Moravě. Opatství nabízí prohlídky barokního areálu a krátkodobé výstavy moravských literárních tradic.

- obnova jižního křídla prelatury nové výstavní a galerijní prostory multimediální prezentace

vstupné na prohlídky 1,5 hod. [49.0891100N
16.6163964E](https://www.google.com/maps/place/Benediktinské+opatství+Rajhrad/@49.0891100N,16.6163964E)

www.muzeum.muzeumbrnenska.cz

6. Hanácký statek Vyškov
Replika statku z konce 19. a začátku 20. století nabízí dobové vybavení, včetně strojů. Statek je zároveň environmentálním centrem s několika expozicemi.

- stavba střediska environmentální výchovy informační centrum rekonstrukce objektu stodoly

vstupné 2 hod. [49.2728578N
16.9967842E](https://www.google.com/maps/place/Hanácký+statek+Vyškov/@49.2728578N,16.9967842E)

www.zoo-vyskov.cz

7. Přírodovědné digitarium Brno
Návštěvnícké centrum pro popularizaci především astronomie a souvisejících oborů vzniklo v areálu brněnské hvězdárny. Jedná se o jednu z největších instalací tohoto druhu v Evropě.

- vznik centra popularizace přírodních věd instalace celoblohové digitální projekce rozšíření plochy sálu velkého planetária

vstupné 1 hod. [49.2048153N
16.5836472E](https://www.google.com/maps/place/Přírodovědné+digitarium+Brno/@49.2048153N,16.5836472E)

www.hvezdarna.cz

8. Archeologický park Pavlov
Moderní expozice výjimečná i po architektonické stránce zpřístupnila jednu z nejvýznamnějších lokalit doby lovců mamutů na světě.

- stavba muzea s vnitřní expozicí informační systém s příslušnou technikou doprovodná infrastruktura

vstupné 2 hod. [48.8774808N
16.6749375E](https://www.google.com/maps/place/Archeologický+park+Pavlov/@48.8774808N,16.6749375E)

www.archeoparkpavlov.cz

9. Po naučných stezkách na hrad Pernštejn, Nedvědice
Pernštejn je unikátně zachovalý gotický hrad. Zajímavé je i jeho okolí, kde se nachází několik naučných stezek s důrazem na historické a přírodní zajímavosti.

- vytvoření naučné stezky o délce 4 km obnova cesty lesoparkem doplnění všech stezek mobiliářem

zdarma 1-4 hod. [49.4504575N
16.3146144E](https://www.google.com/maps/place/Po+naučných+stezkách+na+hrad+Pernštejn,+Nedvědice/@49.4504575N,16.3146144E)

www.pernstejnsko.cz

10. Vyhliďková věž Nedánov Boleradice
Druhá nejvyšší rozhledna na jih od Brna nabízí z výšky 22 m rozhledy na okolní Modré hory, Pálavu, Dražanskou vrchovinu nebo Bílé Karpaty. V případě hezkého počasí jsou vidět i Alpy.

- vybudování rozhledny

zdarma 0,5 hod. [48.9805572N
16.8195175E](https://www.google.com/maps/place/Vyhliďková+věž+Nedánov+Boleradice/@48.9805572N,16.8195175E)

www.boleradice.cz

11. Naučná stezka mezi vinicemi Velké Bílovice
Naučná vinařská cyklotrasa má více než 9 km, vede mezi vinicemi a vinnými sklepy, seznamuje s historií, současností a tradicemi vinařství. Začíná za Velkými Bílovicemi, největší vinařskou obcí v ČR.

- úprava povrchu polní cesty vybavení mobiliářem informační tabule

zdarma 4 hod. [48.8492886N
16.8922736E](https://www.google.com/maps/place/Naučná+stezka+mezi+vinicemi+Velké+Bílovice/@48.8492886N,16.8922736E)

www.velkebilovice.cz

12. Krajem André na kole Mikroregion Hustopečsko
Cyklotrasa Krajem André o délce cca 40 km je součástí Moravské vinařské stezky a vede podél vinic Velkopavlovické vinařské oblasti. Nabízí neopakovatelnou atmosféru a výhledy do krajiny.

- pořízení mobiliáře podél cyklotrasy informační tabule servisní místo pro kola

zdarma 4 hod. [48.9406967N
16.7369100E](https://www.google.com/maps/place/Krajem+André+na+kole+Mikroregion+Hustopečsko/@48.9406967N,16.7369100E)

www.hustopecko.net

13. Alexandrova rozhledna Adamov
Rozhledna se tyčí nad adamovským údolím v Moravském krasu. Jedná se o oblíbený turistický bod s širokým výhledem do okolí.

- rekonstrukce rozhledny nové schodiště a mobiliář nástavba o 5 metrů a rozhledové cedule

zdarma 1 hod. [49.2978825N
16.6727103E](https://www.google.com/maps/place/Alexandrova+rozhledna+Adamov/@49.2978825N,16.6727103E)

www.adamov.cz

14. Naučná turistická stezka k Jeskyni Blanických rytířů
Nově zbudovaná stezka vede k uměle vytesané jeskyni s šestnácti spícími blanickými rytíři. Díky podrobným informačním tabulím se návštěvníci seznámí s regionem i jeho přírodou.

- výstavba turistické stezky prvky pro hendikepované informační cedule

vstupné do jeskyně 1 hod. [49.5223083N
16.5136669E](https://www.google.com/maps/place/Naučná+turistická+stezka+k+Jeskyni+Blanických+rytířů/@49.5223083N,16.5136669E)

www.rudka.cz

15. Výhon - turistický okruh s rozhlednou, Židlochovice
Originální dřevěná stavba z akátového dřeva na vrcholu Výhonu nedaleko Židlochovic nabízí široký rozhled na Dyjsko-svratecký úval.

- vybudování nové rozhledny informační cedule mobiliář

zdarma 1,5 hod. [49.0418164N
16.6390914E](https://www.google.com/maps/place/Výhon+rozhledna+Židlochovice/@49.0418164N,16.6390914E)

www.zidlochovicko.cz

16. Koupaliště Boskovice
Volnočasový areál v Boskovicích nabízí vodní i další sportovní aktivity včetně možnosti zapůjčení sportovního náčiní.

- rekonstrukce a modernizace koupaliště zkvalitnění občanské vybavenosti města

vstupné 3 hod. [49.4827500N
16.6693686E](https://www.google.com/maps/place/Koupaliště+Boskovice/@49.4827500N,16.6693686E)

www.sluzbyboskovice.cz

17. Lednicko-valtický areál
Jedinečný zámecký areál zapsaný na listu památek UNESCO, to je Lednicko-valtický areál. Turistům je kromě zámku k dispozici rozlehlý park s řadou památek rodu Lichtenštejnů.

- ošetření a výsadba dřevin obnova barokních jízďáren zámku vznik multifunkčního centra

vstupné do zámku 4 hod. [48.7975961N
16.8002108E](https://www.google.com/maps/place/Lednicko-valtický+areál/@48.7975961N,16.8002108E)

www.lednickovaltický-areál.cz

18. Zřícenina hradu Cornštejn Bítov
Zřícenina gotického hradu tyčící se na skále nad Vranovskou přehradou nabízí krásný výhled nejen do údolí řeky Dyje.

- rekonstrukce zříceniny hradu vybudování zastřešené čekárny

vstupné 1 hod. [48.9341169N
15.7153458E](https://www.google.com/maps/place/Zřícenina+hrad+Cornštejn+Bítov/@48.9341169N,15.7153458E)

www.muzeumznojmo.cz

19. Centrum města Vranov nad Dyjí
Návštěvníky města určitě na první pohled zaujme pohádkový zámek na vysoké skále. Z města pod ním můžete v letních měsících jet turistickým vláčkem až k Vranovské přehradě.

- rekonstrukce plochy kolem morového sloupu mobiliář, pitko, osvětlení, stromy

zdarma 2 hod. [48.8946983N
15.8126983E](https://www.google.com/maps/place/Centrum+města+Vranov+nad+Dyjí/@48.8946983N,15.8126983E)

infocentrum@ouvrano.cz

20. Zahradní terasy zámku v Mikulově
Velkolepý barokní zámek využívaný jako muzeum se zámeckou knihovnou a sálem předků je obklopený zahradními terasami.

- obnova barokové symetrie a estetické působivosti zahrad

vstupné na zámek 2 hod. [48.8065164N
16.6365403E](https://www.google.com/maps/place/Zámek+Mikulov/@48.8065164N,16.6365403E)

www.rmm.cz

Foto: archiv MMR, pokud není uvedeno jinak

KDE fondy EU pomáhají

Tipy na výlety

PO JIHMORAVSKÉM KRAJI

Zaměřeno na vzdělávání	Zaměřeno na sport	Zaměřeno na relax
Co bylo podpořeno z fondů EU	Časová náročnost	Bezbariérový vstup
Vstupné	Vhodné pro rodiny	Možnost parkování
Bližší informace		
GPS souřadnice z mapy.cz		

Chcete vědět, co všechno bylo v ČR podpořeno z evropských fondů?

Navštivte Mapu projektů

www.mapaprojektu.cz

kdefondyEUpomahaji.cz

www.facebook.com/kdefondyEUpomahaji