

Navrhni
projekt



OA
OBCHODNÍ AKADEMIE
ČESKÉ BUDĚJOVICE
HUSOVA 1

Obchodní akademie, České Budějovice, Husova 1



Z minulosti do současnosti

Navrhni projekt 2022/2023

Autoři: Brejžková Tereza, Dvořák Tomáš, Karbusová Monika, Maurenc Adam

Pedagog: Ing. Stanislava Velcová

Region: Jihočeský kraj

Shrnutí

Projekt se zabývá vytvořením naučné vzdělávací stezky: **Z minulosti do současnosti** se zaměřením na historii sportu dané oblasti. Projekt naučné stezky je doplněn historickými fotografiemi, rozhovory s pamětníky a zajímavou formou tak provede návštěvníka jednotlivými roky.

Návštěvník stezky si také může odpočinout v nově vytvořené odpočinkové zóně.

Obsah

Shrnutí.....	1
1 Popis výchozího stavu	3
1.1 Terén a výchozí stav	6
1.2 Marketingový průzkum – kvantitativní sběr informací	7
1.3 Marketingový průzkum – kvalitativní sběr informací.....	8
2 Cíle projektu	12
3 Zhodnocení cílů pomocí metody SMART	18
4 Příjemce podpory	19
5 Aktivity projektu	20
6 Zdroj financování.....	23
7 Časový harmonogram	24
8 Rozpočet projektu	26
8.1 Cenový průzkum.....	26
8.2 Položkový rozpočet	28
9 SWOT analýza.....	30
9.1 Silné stránky.....	30
9.2 Slabé stránky	31
9.3 Příležitosti.....	31
9.4 Rizika	31
10 Udržitelnost projektu.....	32
11 Závěrečné video.....	33
Seznam obrázků	34
Seznam příloh	35

1 Popis výchozího stavu


Náš projekt se zabývá vytvořením více než kilometrového okruhu naučné vzdělávací stezky: Z minulosti do současnosti. Stezka bude zaměřena na historii sportu a T.J. Sokol. Vzdělávací tabule budou obsahovat poutavé texty – zajímavosti a dobové fotografie přímo z tohoto místa (viz obrázek č.1), ale také autentické rozhovory s pamětníky, interaktivní a cvičební prvky. Návštěvník by si tedy mohl zpříjemnit chůzi od jednoho stanoviště ke druhému poslechem pamětníků a následně si odpočinout v odpočinkové zóně, a to v místě, které k tomu přímo vybízí – ve středu tohoto okruhu. Odpočinkovou zónu by tvořily lavičky, stoly, stojany na cyklistická kola či například koše na tříděný odpad. Místo k tomuto záměru přímo vybízí vzhledem k jeho minulosti, umístění ale i současnému napojení na sportovní centrum v našem krásném městě.

Z minulosti (otevření Sokolovny v roce 1947) **do současnosti** (stejně místo v roce 2023):



Obrázek 1: Otevření Sokolovny v roce 1947

Zdroj: Příručka 150 let T.J. Sokol České Budějovice.



Obrázek 2: Stejně místo v roce 2023

Zdroj: vlastní fotodokumentace

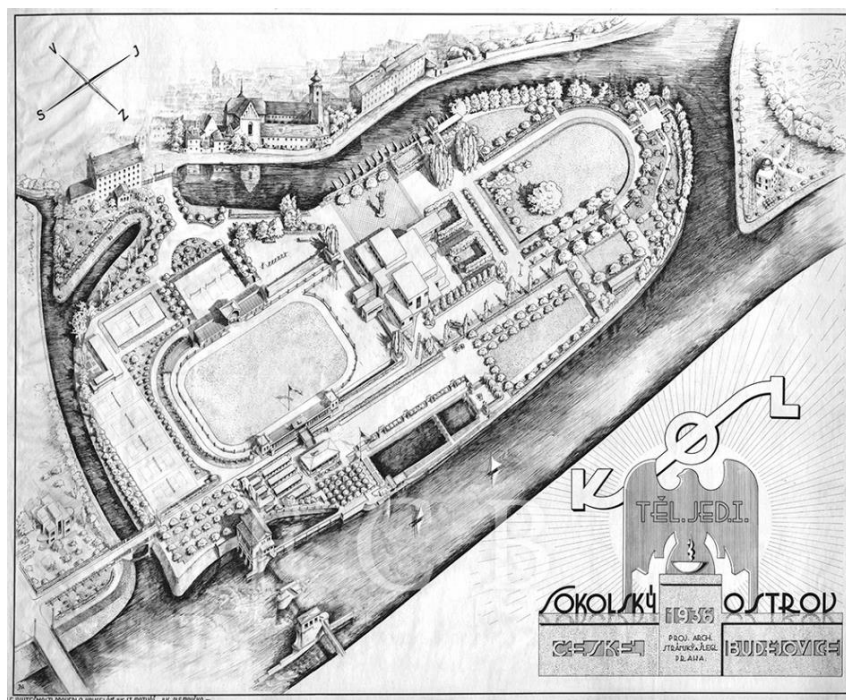
Vzhledem k tomu, že jsme projekt vytvářeli se skutečným cílem najít a zlepšit místo v našem okolí, vydali jsme se tou složitější cestou a vytipovali jsme nejprve „co chybí a jak to vylepšit“ a poté začali hledat možnosti financování.

Z tohoto důvodu jsme si opravdu důkladně ověřovali námi vybranou dotaci a hledali všechny dostupné informace k plánované výzvě specifického cíle 4.4 Veřejná infrastruktura cestovního ruchu IROP, která v době uzávěrky ještě nevyšla (výzva by měla vyjít v létě 2023).

Kde vznikla prvotní myšlenka na tento projekt? V rámci tělesné výchovy často chodíme, nebo spíše přesněji běžíme na Sokolský ostrov, který je v těsné blízkosti naší školy (pár minut běhu), a tam cvičíme. Přesně při takové hodině nás napadla myšlenka, že toto místo, které je sportovním a rekreačním centrem by si zasloužilo vylepšit. Napadlo nás, že bychom zde vytvořili naučnou stezku a vytvořili zajímavý vzdělávací okruh zabývající se více jak staletou historií tohoto místa a především organizací, kterou všichni znají a dala také jméno této oblasti – Sokolem.

Při našem pátrání a poslechu pamětníků nám došlo, že jsme si vlastně ani my pořádně neuvědomovali, jak je toto místo vzácné pro svou historii a pro to, jak vřelé vzpomínky dokáže Sokol v lidech vyvolat. A je velká škoda, že především naše mladší generace o tom mnohdy vůbec neví a pokládá ho pouze za sportovní a rekreační centrum našeho města.

Je zde atletický stadion, Sokolovna (budova spolu s přiléhajícím sokolským stadionem je součástí památkově chráněného komplexu meziválečné funkcionalistické architektury), vnitřní a venkovní plavecký stadion a tenisový kurt. Pro ilustraci se můžete podívat na obrázek č. 3.

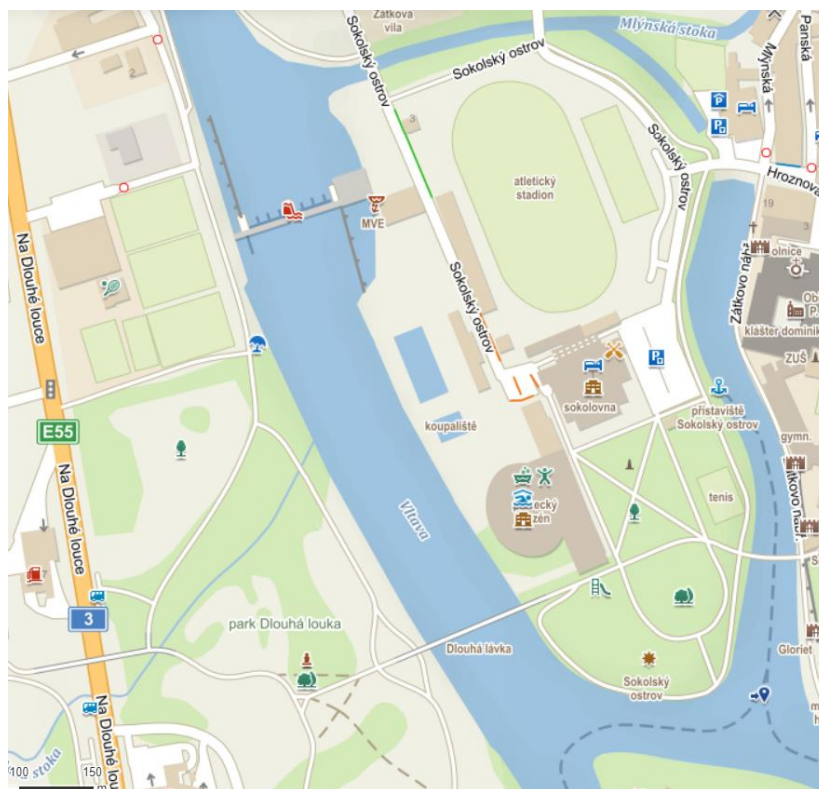


Sokolský ostrov: vítězný návrh na úpravu ostrova architektů Jaroslava Stránského (1892—1981) a Josefa Šléglu (1893—1966); archiv T. J. Sokol ČB.

Obrázek 3: Sokolský ostrov z historického pohledu – vítězný návrh architektů

Zdroj: <https://encyklopedie.c-budejovice.cz/clanek/sokolsky-ostrov>

Jak vypadá Sokolský ostrov nyní můžete vidět na obr. č. 4.:



Obrázek 4: Sokolský ostrov – sportovní a relaxační centrum Českých Budějovic

Zdroj: www.mapy.cz

Další sportoviště jsou pak na Dlouhé louce – tenisová a sportovní hala. Toto místo není známé jen pro možnost sportovního vyžití, ale také pro svou bezprostřední blízkost historické části města. Náměstí Přemysla Otakara II. je zhruba 3 minuty chůze od Sokolského ostrova. Jedná se o nejbližší „zelenou“ plochu, která je od jara do podzimu využívána místními i turisty pro příjemný odpočinek na dekách nebo lehátkách místního pojízdného občerstvovacího stánku. Pravidelně se v této oblasti konají kulturní akce, jako např. Múzy na vodě, festivaly pod širým nebem a mnoho dalších. Mnohé akce pořádá často Magistrát města České Budějovice.

Toto místo láká místní obyvatele a bezpočet turistů, kteří sem chodí v rámci prohlídky města či za kulturními akcemi. Díky sportovnímu vyžití sem také přijíždí mnoho lidí z okolních měst. Myslíme si, že toto místo by bylo ještě vyhledávanější a pro turisty zajímavější, pokud by nabídlo možnost vzdělávací a odpočinkové procházky. Nic takového v centru (ani širším okolí) není.

Projekt je přínosný i pro nás, protože díky nově vytvořenému okruhu bychom se mohli častokrát radovat ze stezky i my, a to nejen v rámci přímé výuky ve škole.

1.1 Terén a výchozí stav

Terén je nenáročný a udržovaný (tráva je pravidelně posekaná). Zjistili jsme, že o údržbu se stará Magistrát města České Budějovice. Terén je vhodný nejen pro všechny věkové skupiny – od dětí po maminky s kočárky až po seniory, ale také například pro vozíčkáře.

Stezka by začínala nedaleko od budovy Sokolovny, vedla přes Sokolský ostrov až na Dlouhou louku a zpět. Pro náš okruh bychom využili vychozené cestičky (díky tomu víme, že tudy chodí mnoho lidí) a část cest, které jsou vybetonované, viz obrázky č. 5 – 7. Některé cesty bychom museli nově založit, aby byl náš záměr harmonický.



Obrázek 5: Sokolský ostrov – sportovní a relaxační centrum Českých Budějovic

Zdroj: vlastní fotodokumentace



Obrázek 6: Betonová cesta a vedle toho vychozená cestička

Zdroj: vlastní fotodokumentace



Obrázek 7: Betonová cesta

Zdroj: vlastní fotodokumentace

Na Dlouhé louce žádná odpočinková zóna není, a proto by bylo ideální umístit novou zónu pro turisty právě zde, aby si tu mohli v absolutním klidu a obklopení zelení odpočinout. Přemýšleli jsme, jestli je odpočinková zóna vhodná právě tam a proč ji třeba neumístit právě na frekventovaný Sokolský ostrov. Ten je ale velmi vyhledávaný právě pro možnost odpočinku na dekách u řeky v zeleni v centru města a bývá pravidelně extrémně přeplněný (mladými skupinkami lidí), o čemž už se několikrát psalo i v novinách, viz obrázek č. 8 a odkaz na článek zabývající se touto problematikou vydaný na IDNES.cz



Obrázek 8: Sokolský ostrov v letních měsících (reálná fotografie z novinového časopisu)

Zdroj: <https://www.idnes.cz/ceske-budejovice/zpravy/>

sokolsky-ostrov-a-hajecek.A140321_130851_budejovice-zpravy_khr

Konkrétní novinový článek si v plném znění můžete přečíst v odkazu u zdroje předchozí fotografie. Při našem pátrání po výchozích informacích nám právě tento článek potvrdil, že nynější stav je opravdu nedostačující a vytvoření nového (navazujícího a propracovaného) odpočinkového místa je potřebné.

1.2 Marketingový průzkum – kvantitativní sběr informací

K ověření našich předpokladů posloužil marketingový průzkum (kvantitativního charakteru), který probíhal **od 28.11.2022 do 30.12.2022** (doba sběru dat trvala 33 dnů) přes webovou stránku www.survio.cz. Pro sběr informací jsme vytvořili letáček s QR kódy, viz příloha č. 2. Celková **úspěšnost vyplnění dotazníku činila 81,8 %** (z celkového počtu 499 respondentů jich **408 vyplnilo úspěšně celý dotazník**). Tímto průzkumem jsme si chtěli ověřit, jestli by o takový projekt byl opravdu zájem.

Vzhledem k tomu, že jsme projekt v lednu přepracovali (doplníme následně v části k dotaci) dle zpětné vazby z konzultačního střediska pro žadatele IROP tak, aby byl obsahově více zajímavý pro turisty (a ne rezidenty) a dotace „prošla“, přikládáme jen tu část dotazníkového šetření, která se shoduje s tímto novým „vylepšeným“ projektem. Byly to obecné otázky ohledně stezky a odpočívadla. Nicméně právě tyto odpovědi pro nás byly stěžejní, viz obrázek č. 9 a č. 10.

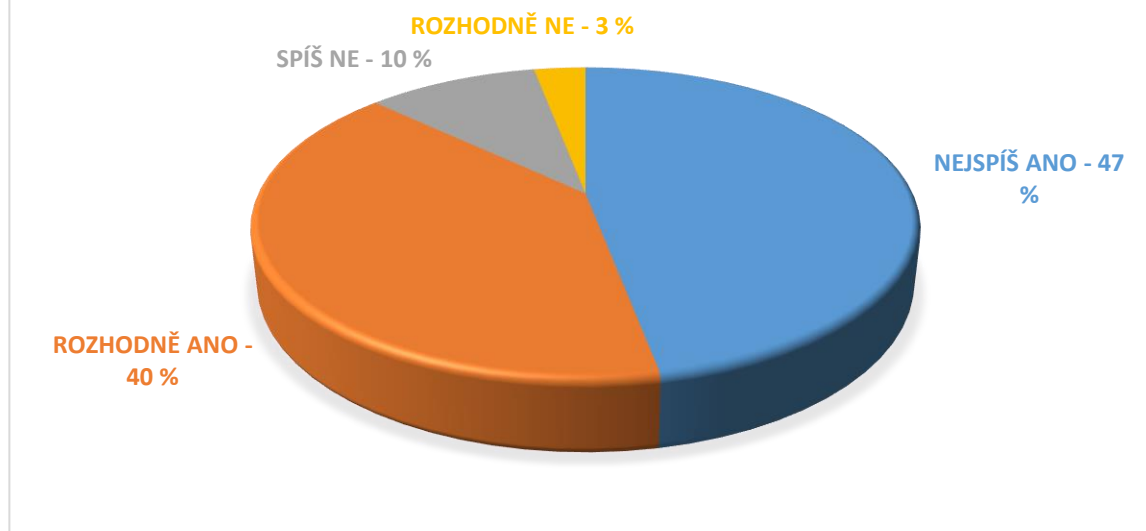


Obrázek 9: Odpovědi na otázku

Zdroj: vlastní práce s daty

Zájem mezi respondenty byl vysoký, drtivá většina by uvítala v této oblasti naučnou vzdělávací stezku.

VYUŽILI BYSTE ODPOČINKOVOU ZÓNU V BEZPROSTŘEDNÍ BLÍZKOSTI STEZKY?



Obrázek 10: Odpovědi na otázku

Zdroj: vlastní práce s daty

I zde se potvrdilo, že odpočinková zóna by byla vyhledávaná. Jak jsme již zmínili výše, v této oblasti je více klidu než na Sokolském ostrově, který na tuto oblast přímo navazuje (dělí je most). Náš projekt by tedy logicky na toto místo navazoval a rozvíjel nyní opomíjené prostranství.

Na marketingovém průzkumu jsme si dali záležet, ale další odpovědi se zabývaly již odbornou stránkou původního záměru a nebylo by směřodlatné využít odpovědi pro náš zpracovaný záměr.

1.3 Marketingový průzkum – kvalitativní sběr informací

Náš projekt je odborně zaměřen na historii a cílovou skupinou jsou turisté. Udělali jsme proto ještě další marketingové šetření (kvalitativního charakteru) a zeptali jsme se na názory seniorů, místních pamětníků, historiků a odborníků přes cestovní ruch.

Tyto rozhovory byly mnohdy opravdu velmi emotivní jak pro vyprávějíci, tak pro nás.

Pro lepší představu a autenticitu, jak je toto místo a jeho historie zajímavá, přikládáme nahrávku pana Miroslava, přes obrázek č. 11. a nahrávku pana Ladislava, přes obrázek č. 12. Pro uveřejnění obou nahrávek máme svolení jejich autorů.



Obrázek 11: Poslechněte si přes QR kód vyprávění pana Miroslava, 93 let.

Zdroj: vlastní materiály



Obrázek 12: Poslechněte si přes QR kód vyprávění pana Ladislava, 71 let.

Zdroj: vlastní materiály

Jak vypadá Sokolský ostrov z pohledu dalšího respondenta?

Další rozhovor na téma Sokol, Sokolský ostrov, historie sportu a jeho důležitost atd. proběhl s paní Janou M., ročník 1950:

Paní Jana odpovídá na otázku: Jaké jsou vaše první vzpomínky na Sokol?

„Moje první vzpomínky na Sokol se váží ke školním létům. 1. třídu jsem začala navštěvovat v r. 1956 a od té doby také chodila cvičit. Tehdejší teplákové soupravy se k dnešku přirovnat nedají, ale cvičky „jarmilky“ se používají stále. I když v té době se Sokol jako samostatně činná organizace neprojevoval, byl včleněn do tehdejší tělovýchovy, neřeklo se jinak, než že chodíme cvičit do Sokola...“

Celý přepis rozhovoru si pak můžete přečíst v příloze č. 3.

Václav M., ročník 1941 na otázku: Jakou roli hrál a hraje ve vašem životě Sokol?

„Jakou roli hraje v mém životě Sokol? Od mala mne rodiče vedli k – tehdy – cvičení v Sokole. To jsou mé první vzpomínky a hezké. Celý život jsem pak sport dělal. Ne nějak intenzivně a závodně, spíš právě pro radost z pohybu. A zálibu v hromadných skladbách ve mně vyvolala právě první spartakiáda v r. 1955, vždyť to byl tak trochu „ohnutý“ sokolský slet. A pak jsem byl účastníkem na všech. A když se znovu Sokol začal probouzet, šel jsem pomoci. Našel jsem tam především partu stejně naladěných lidí, pohyb byl náš koníček, rozuměl jsem si s nimi a byla tam legrace. Nakonec právě proto, že jsem měl kam chodit po dosažení důchodu, šok z nicnedělání v důchodu se nekonal. Krásně ten život pomalu končí - došumívá.“

Celý přepis rozhovoru si pak můžete přečíst v příloze č. 4.

Tyto rozhovory nám potvrdily to, že historie sportu, která je v naší oblasti pevně svázaná se Sokolem, je velmi zajímavá a nezapomenutelná. Naši respondenti si i přes vyšší věk dokázali přesně vzpomenout na jednotlivé roky, své aktivity, kamarády a pocity.

Naše vzdělávací stezka bude kromě dobových fotografií doplněna právě o takové názory pamětníků a historiků. Věříme, že to přispěje k autenticitě celého projektu.

DALŠÍ SCHŮZKY A ROZHOVORY

Dále jsme setkali s ředitelem Jihočeské centrály cestovního ruchu Mgr. Petrem Soukupem a projekt prodiskutovali. Pan ředitel nám dal velmi pozitivní zpětnou vazbu a projekt považuje za velmi přínosný pro region i rozvoj cestovního ruchu. Pan ředitel nám také nabídl, že se na něj v případě potřeby můžeme kdykoliv obrátit a rád nám pomůže.

Vzhledem k množství schůzek, které jsme v rámci zjišťování a propagace projektu absolvovali, začal projekt žít vlastním životem a začalo se o něm aktivně mluvit mezi obyvateli města. Byli jsme osloveni reportérkou Českobudějovického deníku o rozhovor k naší vizi projektu. Ten si můžete přečíst zde: https://ceskobudejovicky.denik.cz/zpravy_region/studenti-navrhli-naucnou-stezku-ze-sokolaku-budou-na-ni-lavicky-i-zebriny-202302.html

Po představení projektu paní primátorce Českých Budějovic Škodové Parmové o nás vyšla tisková zpráva na webových stránkách Statutárního města České Budějovice. Tu si můžete přečíst zde: <https://www.c-budejovice.cz/ceskobudejovicti-studenti-navrhli-novy-vzdelavaci-okruh>.

Paní primátorka mimo jiné o projektu řekla: „*Osobně mě velmi těší, že se do zvelebování veřejného prostoru zapojuje i mladá generace, je to dynamický proces, kdy různé nápady mohou být v konečném důsledku obohacující pro všechny. V tomto případě jde nejen o zatraktivnění dané lokality, celý projekt má navíc ještě i vzdělávací přesah. Naším společným cílem je takové město, kde se bude lidem dobře žít.*” Děkujeme! Setkání pro nás bylo nezapomenutelné (fotka ze setkání v příloze č. 1).

Po postupu do regionálního kola byla paní učitelka Velcová požádána o rozhovor do vysílání Českého rozhlasu. Rozhovor si můžete poslechnout zde: <https://qrfy.com/p/Onv7NRuoaQ>

Další článek, který o projektu vyjde a díky tomu dojde k jeho dalšímu zviditelnění bude v příštím vydání časopisu Jihočeské hospodářské komory Jihočeský podnikatel. Za tuto možnost děkujeme zástupkyni ředitele Ing. Feferlové, které jsme projekt představili a získali od ní velmi příznivou zpětnou vazbu na projekt (fotka ze setkání v příloze č. 1).

Náš projekt zaujal i ekonomickou fakultu Jihočeské univerzity v Českých Budějovicích. Pozvali nás do soutěže Invest Day, kde soutěžíme s tímto projektem a dál ho rozvíjíme (Lean Canvas, další

ekonomické studie atd.). Soutěž je určena pro vysokoškolské studenty a absolventy VŠ. Jsme jediní středoškoláci. Tuto soutěž vede proděkanka ekonomické fakulty Ing. Maříková, Ph.D. (fotka ze setkání v příloze č. 1).

Další schůzka proběhla s náměstkem hejtmana Jihočeského kraje Mgr. Talířem (jeho zodpovědností je životní prostředí, regionální rozvoj a cestovní ruch) a mimo jiné vystudoval na vysoké škole historii (fotka ze setkání v příloze č. 1). Jeho zpětná vazba a nadšení pro realizaci našeho projektu je pro nás nesmírně důležité a moc si vážíme jeho podpory, kterou nám vyjádřil i písemně, viz níže:



JIHOČESKÝ KRAJ

Mgr. František Talíř
1. náměstek hejtmana kraje
U Zimního stadionu 1952/2
370 76 České Budějovice

České Budějovice 20. března 2023

Věc: Vyjádření podpory projektu „Z minulosti do současnosti“

Plně podporuji realizaci projektu studentů Obchodní akademie v Českých Budějovicích s názvem: „Z minulosti do současnosti“. Oceňuji na něm zejména spolupráci se sportovní organizací TJ Sokol, díky které projekt nejen posiluje vztahy mezi generacemi, ale zároveň rozšiřuje povědomí veřejnosti o historii Sokolského ostrova a celých Českých Budějovic.

Projekt považuji za přínosný také pro oblast cestovního ruchu a pro propagaci aktivního životního stylu. Po věcné i formální stránce je připravený na velmi vysoké úrovni, o čemž jsem se mohl přesvědčit i při osobní prezentaci tohoto záměru studenty Obchodní akademie v budově Jihočeského kraje.

Věřím, že se projekt podaří realizovat a rád tomu budu v rámci mých kompetencí nápomocen.

František Talíř

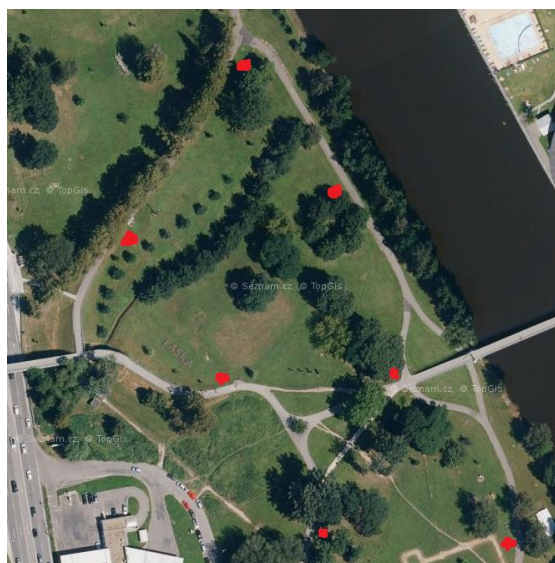
2 Cíle projektu

Prvním hlavním cílem našeho projektu je zatraktivnění celé oblasti, čímž dojde ke zvýšení cestovního ruchu v oblasti – vytvořením zajímavé naučné stezky.

Cílem našeho projektu je vytvoření nové infrastruktury cestovního ruchu. Konkrétně dojde ke zvýšení zájmu naší cílové skupiny (turistů i rezidentů) díky zatraktivnění vybrané lokality. Jak již bylo zmíněno, místo je sportovním a kulturním centrem a váže se k němu nesmírně zajímavá historie. A právě tu bychom rádi zprostředkovali návštěvníkům naší stezky. Zde se pak projeví další kladná stránka našeho projektu, kterou je vzdělávací aspekt. Protože díky tomu dojde také ke zvýšení povědomí lidí o sportu a historii nejvýznamnější sportovní oblasti v Českých Budějovicích – Sokolského ostrova.

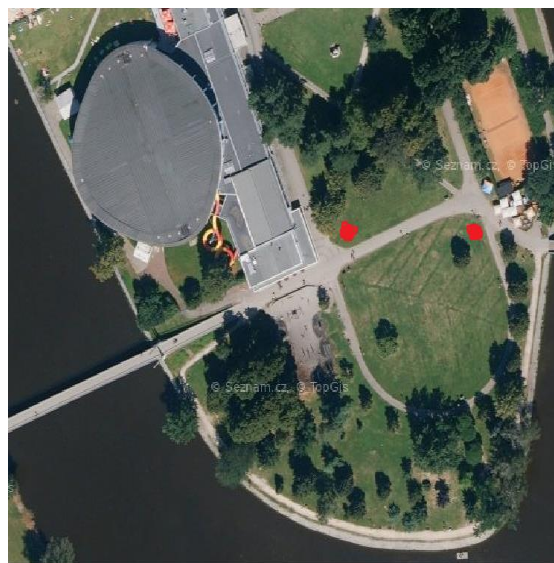
V rámci mnoha našich společných diskuzí ohledně tabulí jsme se rozhodli, že tabule budou vytvářet okruh. Trasa začne na Sokolském ostrově, bude pokračovat směrem do parku Dlouhá louka a pak povede zase zpět.

Na trase bude celkem devět tabulí. Na obrázcích č. 13 a č. 14 je znázorněné plánované umístění jednotlivých tabulí, tak aby dávaly možnost vytvoření okruhu.



Obrázek 14: Pokračování stezky do parku Dlouhá Louka

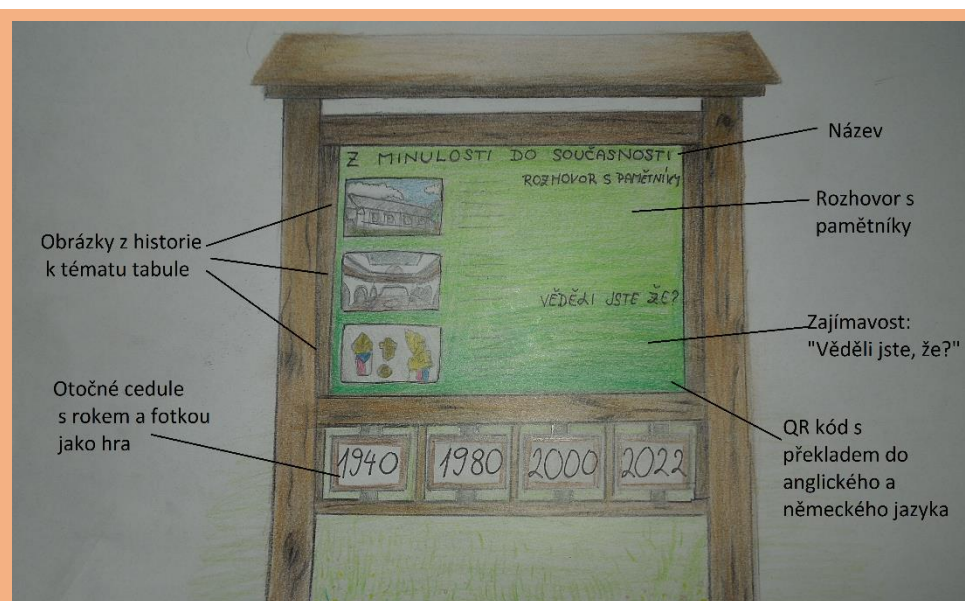
Zdroj: www.mapy.cz



Obrázek 13: Začátek trasy na Sokolském ostrově

Zdroj: www.mapy.cz

Naučné tabule by měly vypadat dle obrázku č. 15.



Z MINULOSTI DO SOUČASNOSTI



Tělocvičnou jednotu Sokol založili 16. února 1862 v Praze Miroslav Tyrš a Jindřich Fügner. 28. srpna 1869 se přesunula i do Českých Budějovic. Jednotlivé tělocvičné jednoty se sdružovaly v tzv. župách. Sokolové stáli na začátku zrodu tělocvičného sportovního a kulturního výtěží v našem městě. Od počátku pořádal nový spolek společenské a kulturní podniky – plesy, zábavy, ochotnické divadlo, výlety na památná místa. Sokolové pořádaly tzv. slety, což znamená, že se všichni příslušníci jednoty sešli na vybraném místě a předváděli veřejnosti své cvičební umění. První slet se pořádal v roce 1882. Heslo Sokola: „Jedinec nic, celek vše!“

Věděli jste, že: Sokol se nevyskytuje jen v České republice, ale po celém světě. Na celém světě se Sokol vyskytuje v 18 zemích. Patří mezi ně např. USA, Polsko, Chorvatsko, Německo a další...

Poslechněte si vyprávění pana Miroslava, 93 let
Listen in English/ Hören Sie dies auf Deutsch



Obrázek 15: Vizualizace vzdělávací tabule

Zdroj: vlastnoruční kresba a grafické zpracování

Konkrétní specifikace:

Stezku bude tvořit devět naučných tabulí, které utvoří volný okruh. Tabule budou vyrobeny z masivního modřínového dřeva a budou zaměřeny na konkrétní historické události související s daným místem a rokem (od minulosti až po současnost). Na hlavní ploše najdete zajímavé historické fotografie k tématu tabule. Dále si bude možné poslechnout rozhovory s pamětníky nebo si přečíst zajímavost k dané tématice. Návštěvník může také využít moderní vzdělávací techniky a přes QR kódy si text na tabulích poslechnout v jazykových mutacích anglického či německého jazyka. Myslíme si, že právě tato možnost je pro mnoho turistů z jiných zemí velmi důležitá. Přes QR kódy si bude také navíc možné přehrát další rozhovory s pamětníky a případně se „zabavit“ jejich poslechem až k další tabuli. Ve spodní části každé tabule by byly umístěny otáčecí destičky s rokem a fotkou. Bylo by to pojaté jako hra, kdy návštěvník podle fotografií může hádat, v jakém roce asi byla tato fotka pořízena. Fotky by byly tematické a pojímaly by historii od minulosti až po současnost, aby byly v harmonii s myšlenkou celého projektu. Otáčecí tabulky jsou pro návštěvníky zajímavé a baví především děti, které naším projektem chceme také zaujmout.

Některé tabule budou doplněny o další interaktivní prvky, které budou umístěny vedle nich. To povede k ještě lepšímu prožitku a pochopení informací z tabulí. Bude se jednat například o konkrétní cvičební stroje. Nepůjde o doplňkové herní prvky např. pro děti, ale přímo o související interaktivní prvky doplňující tabuli s konkrétním odkazem na historickou fotku, zmíněnou zajímavost či kontrast, jak to vypadalo dříve, a jak nyní.

Například na tabuli bude historická fotka s cvičenci na hrazdě. Fotku bude doplňovat krátký, ale zajímavý text, vyprávění pamětníků a návštěvník bude mít možnost podívat se hned vedle tabule, jak hrazda vypadá a zda by se například zvládl přitáhnout či udělat výmyk (viz obrázky č. 16 a 17).

Díky tomuto edukativnímu aspektu věříme, že stezka bude zajímavá i pro ty, které historie, pokud jde jen o holá fakta, zas tak moc nebaví. A také pro děti, které si spíše informace propojí s něčím fyzickým a konkrétním vlastním prožitkem než vyprávěním pamětníků.

Poznámka ke QR kódům:

QR kódy budou vytvořeny přes profesionální webovou stránku www.qrfy.com - přes tuto stránku byly vytvořeny i QR kódy obsažené v tomto dokumentu. Jedná se o profesionální placený produkt, který máme možnost využívat zdarma.

Díky tomu je možné do QR kódů na tabulích uložit nahrávky pamětníků v jednotlivých jazycích či obrázky s vizualizacemi tabulí s překladem textů do cizích jazyků.

Tato webová stránka má své vlastní úložiště, kam se jednoduše nahraje, co uživatel potřebuje. Zároveň zde uživatel vidí statistiky přehrání a zobrazení (viz naše SMART analýza a měřitelnost cílů).

Mysleli jsme i na to, že bychom vytvořili kódy dynamické a ne statické (jak je obvyklé). Tím pádem by bylo možné měnit obsah bez vizuální změny vytištěného QR kódu na naučné tabuli.



Obrázek 16: Sto let stará fotografie ze cvičení na hrazdě (Sokol Krivoklát)

Zdroj: <https://www.zupabudecska.cz/clanky/verejne-cviceni-telocvicne-jednoty-sokol-krivoklat/-v-roce-1910-tedy-pred-vice-jak-100-lety>

Na obrázku č. 16 vidíte historickou fotku. Vedle tabule s touto fotkou bude umístěna hrazda pro jasnější představu. Tím dojde k propojení vizuálních a zvukových informací z tabulí s hmatovými a možností vlastní zkušenosti a prožitku.



Obrázek 17: Ukázka prvku z fotografie doplňující tabuli

Zdroj: <https://www.hriste-zahrada.cz/monkey-s-workoutova-sestava-k>

Konkrétně pouze tři stanoviště budou doplněna speciálním interaktivním prvkem přímo doplňujícím tabuli. Víme, že v rámci plánované výzvy nejsou podpořena workoutová hřiště, a proto jsme nechtěli, aby náš projekt budil tento dojem a také aby projekt nebyl „přeplácáný“. Ověřovali jsme, že v rámci historické naučné stezky, která se zabývá historií sportu, je „cvičební stroj“ – konkrétně dřevěná a ocelová hrazda, bradla, lavice, jako interaktivní prvek přímo související s historickou fotkou na tabuli

či vyprávěním pamětníků uznatelný (v celkové ceně tyto tři prvky tvoří méně než 8 % celé částky projektu dle předpokládaných požadavků příslušné výzvy).

Shrnutí přínosů tohoto cíle:

- Vytvoření nové infrastruktury cestovního ruchu
- Zatraktivnění místa pro turisty i rezidenty
- Vzdělávací aspekt
- Revitalizace nevyužitého veřejného prostranství v blízkosti centra
- Zkrášlení místa
- Přímá historická provázanost s daným místem
- Zvýšení povědomí lidí o historii sportu a Sokola
- Použití interaktivních a moderních vzdělávacích prvků

Druhým hlavním cílem je vytvoření nového odpočívadla – odpočinkové zóny.

Dalším hlavním cílem je vytvoření nového odpočinkového místa. Již jsme zmiňovali, Sokolský ostrov neposkytuje dostatečný prostor pro odpočinek všech, kteří o to mají zájem. Situace je dokonce tak špatná, že o tomto stavu píší v novinách.

Nové odpočinkové místo poslouží turistům i místním obyvatelům pro relaxaci. Zvýší také atraktivitu daného místa a samotnou návštěvnost stezky, která místo bude obklopovat. Dalším důležitým aspektem, proč je nutné vytvořit místo s dostatkem laviček je to, že si lidé nebudou muset sedat na studenou zem a s obtížemi se z ní zvedat (myslíme především seniory) a v klidu si zde odpočinou například po prohlídce města a naší stezky.

Jak bude odpočinková zóna vypadat? Představte si kamennou cestičku, která vás tam dovede. Odpočívadlo by bylo tvořeno dřevěnými lavičkami a stoly, které by zastřešovala plachta a poskytovala by tak přístřešek proti případnému dešti. V blízkosti budou také rozmístěny stojany na kola. V Českých Budějovicích je silný cyklistický turistický ruch a také jsou zde hojně využívána sdílená Rekola. Dále zde budou umístěny (po celé stezce) koše (6 ks) na recyklovaný odpad (svoz košů zaštiťuje Magistrát města). Zónu bude dále doplňovat různé druhy barevných a aromatických rostlin, které bychom tam vysázeli z důvodu zkrášlení a navození lepšího pocitu návštěvníků. Pro lepší představu přikládáme kresbu odpočívadla, viz obrázek č. 18.



Obrázek 18: Odpočinková zóna

Zdroj: vlastnoruční kresba

V současné době vytváříme 3D model odpočinkové zóny dle kalkulace.

Shrnutí přínosů tohoto cíle:

- Vytvoření nového odpočinkového místa
- Zvýšení atraktivity daného úseku
- Zlepšení mezilidských vztahů
- Recyklace – odpadkové koše
- Vysazení nových rostlin a stromků
- Stojany na kola pro cyklisty

3 Zhodnocení cílů pomocí metody SMART

S: Cíl by měl být specifický (zvýšení turistického ruchu vybudováním stezky s odpočívadlem)

Do roku 2024 zvýšit turistický ruch a zatraktivnit vybranou lokalitu v Českých Budějovicích díky vybudování naučné stezky s odpočívadlem za pomoci podané evropské dotace IROP dle vybrané výzvy specifického cíle 4.4 cestovního ruchu.

M: Cíl by měl být měřitelný (počet nových návštěvníků v oblasti)

Dosažení cílů lze změřit počtem návštěvníků/turistů v oblasti. Měření může být provedeno fyzickým přepočtem (náročné – někdo by musel počítat návštěvníky) či pomocí statistiky počtu naskenovaných QR kódů na tabulích (vhodnější varianta). Plán minimálně 300 naskenovaných QR kódů v roce realizace (rok 2024).

A: Cíl by měl být dosažitelný (schválení dotace a realizace)

Vybraná dotace z IROP v rámci specifického cíle 4.4 a plánované výzvy byla ověřena přes konzultační servis IROP. Dodatečné náklady zaplatí žadatel o dotaci a postará se o realizaci projektu a jeho zviditelnění v rámci turistického ruchu.

R: Cíl by měl být reálný (reakce na reálnou potřebu a situaci v oblasti)

Statutární město České Budějovice je zkušeným žadatelem o dotaci, dokáže žádost vypracovat, podat a postarat se o udržitelnost projektu. Odbornost zaštití odborníci jednotlivých odborů Magistrátu města České Budějovice, T.J. Sokol a škola Obchodní akademie v Českých Budějovicích, Husova 1. Vybudování odpočívadla na Dlouhé louce odstraní problém extrémně přeplněného Sokolského ostrova. Nová naučná stezka zatraktivní místo, přiláká turisty a „dovede“ je k novému odpočívadlu.

T: Cíl by měl být časově vymezený (1 rok)

Realizace do 1 roku od podání žádosti o dotaci z evropských fondů.

4 Příjemce podpory

Podle katastrálních map je majitelem pozemků, kudy povede naučná stezka a místa kde bude vytvořena odpočinková zóna v majetku **Statutárního města České Budějovice; nám. Přemysla Otakara II. 1 /1; 370 92 České Budějovice.**

Statutární město České Budějovice je oprávněným žadatelem i příjemcem podpory.

Při zkoumání dotace jsme v příručce IROP 2021–2027 našli (str. 86–87) a tím si ověřili, že pro **aktivity veřejné infrastruktury udržitelného cestovního ruchu jsou žadatelé** obce. Tuto podmínku tedy splňujeme.

Zvolit tohoto oprávněného žadatele bylo výhodné nejen kvůli tomu, že je vlastníkem pozemků, kde bude celý projekt stát, ale také proto, že je zkušeným žadatelem v oblasti čerpání finančních prostředků z fondů EU; umí pečovat o projekty tohoto typu a v jeho kompetenci je i soz odpadu.

S žadatelem o dotaci a zároveň příjemcem podpory jsme v kontaktu a máme jeho plnou podporu. Byly probrány i další možnosti financování. Projekt lze financovat i přes participativní rozpočet města, který je nyní otevřený občanům Českých Budějovic a lze tam přihlašovat veřejně prospěšné projekty (období 4-5/2023). Náš projekt splňuje všechny podmínky pro jeho podání.

5 Aktivity projektu

Naším hlavním cílem projektu je vytvoření stezky, kde si starší lidé zavzpomínají na své mládí a mladší generace se naopak dozví něco nového o historii daného místa.

Tabule na Sokolském ostrově budou značit nejstarší historii sportu a Sokolského ostrova a dále povedou na Dlouhou louku, kde budou obsahově pokračovat až do současnosti.

Chceme přiblížit mladším generacím myšlenku Sokola jako takového. Od paní učitelky dějepisu Mgr. Machové jsme se dozvěděli, že Sokol není jen o sportu, ale hlavně o vzájemné spolupráci. Ve sportovních oddílech se potkávala starší generace s tou mladší a učili se navzájem spolupracovat v různých hrách, či si předávat různé zkušenosti. A právě tento přesah se nám moc líbí.

Celý projekt tedy provází i vedlejší cíl zlepšení mezilidských vztahů. K tomu dochází jak při společném zážitku z návštěvy naučné stezky, ale také při společném odpočinku v relaxační zóně.

Naše vize spočívá v tom, že lidé z různých měst či různých věkových nebo zájmových skupin mohou společně (a bezplatně) trávit volný čas v námi nově vytvořené a revitalizované oblasti. Dokonce by mohlo dojít i k navázání nových přátelství, právě v duchu Sokola.

PROJEKTEM CHCEME DOSÁHNOUT:

- Zvýšení cestovního ruchu v okolí – vytvořením nového turistického cíle
- Zatraktivnění celého místa – zajímavá naučná stezka s odpočívadlem
- Vytvoření nové infrastruktury – vytvoření nových cestiček
- Odstranění problému s přeplněným odpočívadlem na Sokolském ostrově – vytvoření nového v parku Dlouhá louka
- Zpříjemnění návštěvy dané lokality – revitalizace místa včetně vysazení nových rostlin a zastřešení části posezení
- Vzdělávání zdarma a pro všechny pomocí moderních interaktivních prvků
- Zlepšení mezilidských vztahů

HLAVNÍM VÝSTUPEM PROJEKTU JSOU:

- nové vzdělávací tabule
- vytvoření odpočívadla
- vytvoření nových cest (nové infrastruktury)
- revitalizace celého místa
- vzdělávání rezidentů a turistů díky využití interaktivních prvků
- vysazení rostlin a stromů

JAKÝMI ZPŮSOBY DOSÁHNEME NAŠICH CÍLŮ:

- Zajistili jsme si přístup k historickým materiálům (osobně jsme dostali povolení použití materiálů a měli jsme také v našich vlastních rukou i sto let staré fotografie, dokumenty, odznáčky či si osahali cvičení úbory atd. – vše si můžeme ofotit, vyfotit a použít pro náš projekt). Viz obrázek č. 19 a další obrázky v příloze č. 4.



Obrázek 19: Historické fotky

Zdroj: vlastní fotodokumentace

- Konzultace a tím historická přesnost se vzdělavatelkou Sokola paní Miladou Pospíšilovou (paní vzdělavatelka by nám pomohla při realizaci projektu s jeho odbornou částí – s odbornými texty na tabulích, fotkami a korekturou). Jedna z konzultací viz obrázek č. 20.



Obrázek 20: Povídání s paní Miladou Pospíšilovou

Zdroj: vlastní fotodokumentace

- konzultacemi s historičkou a paní učitelkou na dějepis paní Mgr. V. Machovou (jsme domluveni, že nám v případě potřeby pomůže se správnou interpretací dějin)



Obrázek 21: Povídání o historii s paní učitelkou Mgr. V. Machovou

Zdroj: vlastní fotodokumentace

- konzultace s vedením školy – máme podporu paní ředitelky Ing. Lenky Kubátové (i pro následné aktivity v rámci udržitelnosti)
- konzultacemi s učiteli cizích jazyků (jsme domluveni, že nám pomohou s překladem do anglického a německého jazyka)
- jednáním s oprávněným žadatelem o tuto dotaci - projekt jsme předali paní primátorce města České Budějovice Dagmar Škodové Parmové a náměstkovi hejtmana Jihočeského kraje Františkovi Talířovi
- potvrzením správnosti vybraného financování – konzultace námi vybrané dotaci na Eurocentru, dotaz přes Informační servis IROP, osobní schůzka s paní Ing. Ivetou Švecovou



Obrázek 22: Konzultaci k námi vybraném financování s paní Ing. Švecovou

Zdroj: vlastní fotodokumentace

- udržitelnost projektu – naše škola (především naše třída) bude usilovat o patronát nad celou stezkou a na místo aktivně dohlížet a podílet se na péči o něj
- konzultacemi s odborníky – nejvýznamnější JČU EF; JHK
- studií proveditelnosti
- marketingovým průzkumem

6 Zdroj financování

Zvolený cíl pro financování tohoto projektu byl od prvopočátku z IROP:

2.4.4 specifický cíl 4.4: Posilování úlohy kultury a udržitelného cestovního ruchu v hospodářském rozvoji, sociálním začleňování a sociálních inovacích

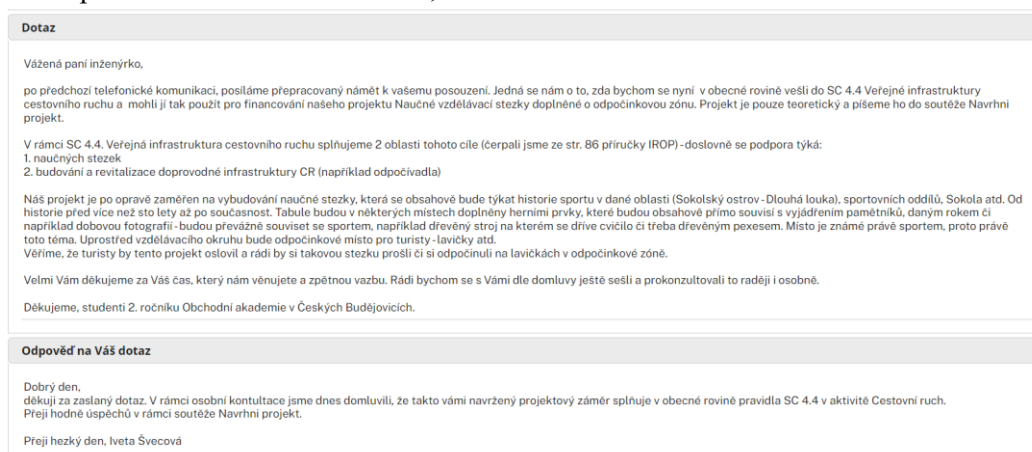
Projekt splňuje použití dvou konkrétních oblastí/aktivit z vybraného specifického cíle IROP, což je dostačující – informovali jsme se na to na Územním odboru IROP pro Jihočeský kraj.

Jedná se o tyto aktivity:

- Budování a revitalizace doprovodné infrastruktury (například odpočívadla) – (v našem projektu rekreační/odpočinková zóna pro turisty)
- Naučné stezky (naučná vzdělávací stezka zaměřená na historii dané oblasti)

Námi nalezenou a vybranou dotací (konkrétně její vhodnost) jsme osobně konzultovali s pracovníky Eurocentra a s pracovníky Územního odboru IROP pro Jihočeský kraj.

Komunikace přes Konzultační servis IROP, viz obrázek č. 23.



Obrázek 23: Komunikace ohledně financování

Zdroj: <https://ks.crr.cz/vlastni-vystrižek>

Pro pochopení přikládáme vysvětlení. Náš první návrh byl Konzultačním střediskem zamítnut (k našemu šoku, protože to jsme vůbec nečekali) z důvodu toho, že obsahová část projektu by cílila spíše na rezidenty, a ne na turisty. Původně jsme chtěli na tomto místě vybudovat naučnou workoutovou stezku s odpočívadlem. Obsah tabulí měl být zaměřen na to, jak správně cvičit. Posléze jsme uznali, že cvičit by chodili opravdu místní a ne turisté. Tak jsme vymysleli nové téma propojující sport s historií daného místa (se správným zacílením na turisty) a projekt po obsahové stránce přepracovali.

Přepracovaný projekt považujeme za ještě mnohem lepší, protože propojuje sport, historii a vzdělává zajímavým způsobem. Nový projekt jsme pak raději ještě ověřili osobně i přes Konzultační středisko.

Velké díky patří Ing. Švecové za to, že si na nás našla čas a byla velmi milá. Už víme, že se není vůbec čeho bát a vždy je lepší se prvně zeptat. Měli jsme to tak udělat hned na začátku.

7 Časový harmonogram

Časový harmonogram realizace byl stanoven na 10 měsíců. Výstavba naučné stezky doplněné o související prvky bude probíhat vzájemně. Nejnáročnější částí projektu je odborná část naučné stezky. Úskalí, které by mohlo opozdit časový harmonogram je možnost chyby v žádosti o dotaci.

Časový harmonogram:

- **Průzkum trhu – zjištění veřejného mínění (kvalitativní i kvantitativní charakter) (2 měsíce)**

Aktivita: průzkum provede Magistrát města České Budějovice

Náklady: náklady pro projekt 0 Kč, využijí se dostupné prostředky, sociální sítě...

- **Předběžné schválení projektu městem České Budějovice (1 měsíc)**

Aktivita: provede Magistrát města České Budějovice dle podkladů (marketingový průzkum)

Náklady: náklady pro projekt 0 Kč

- **Vypracování studie proveditelnosti a žádost o dotaci (2 měsíce)**

Aktivita: pověření a odborní pracovníci Magistrátu dle příslušných odborů plus zapojení školy Obchodní akademie České Budějovice (učitelé i žáci) se studií proveditelnosti a specializovaný projektant.

Náklady: odhadovaná částka vypracované studie proveditelnosti a vypracování projektu dle konzultace s odborníkem na projekty činí v tomto případě 50 000 Kč – projekt patří mezi ty jednodušší a tato částka za vytvoření projektu patří v současné době mezi ty nejnižší. V částce projektu je započteno i vytvoření QR kódů.

- **Schválení projektu městem České Budějovice (1 měsíc)**

Aktivita: provede Magistrát města České Budějovice dle podkladů (marketingový průzkum a dle studie proveditelnosti)

Náklady: náklady pro projekt 0 Kč

- **Vyhlášení veřejné zakázky na výrobce tabulí, zahradnických prací, odpočinkových prvků a výběr firem (2 měsíce)**

Aktivita: provede Magistrát města České Budějovice běžným způsobem

Náklady: 0 Kč

- **Zpracování konkrétního projektu (1 měsíce)**

Aktivita: Magistrát provede kontrolu – zda se zpracování shoduje se schválenou žádostí k dotaci a popisem projektu. Opět pověření pracovníci ve své pracovní době.

Náklady: 0 Kč

- **Realizace projektu – instalace jednotlivých prvků (1 měsíc)**

Aktivita: pověření pracovníci dohlédnou na realizaci dle konečné odsouhlasené dokumentaci. Realizaci provedou vybraní dodavatelé, kteří vyhráli veřejnou zakázku.

Náklady: viz kalkulace

Poznámky k časovému harmonogramu:

- Statutární město České Budějovice je velmi schopným a častým žadatelem o dotace. Věříme, že možnost chyby by v jejich případě byla téměř nulová.
- Rádi bychom se přímo podíleli na obsahové stránce projektu, pokud by nám to žadatel o dotaci umožnil a domluvili se tak na spolupráci s vybranou firmou. Odborně by nás zaštitili vyučující na naší škole, například historička a paní učitelka na dějepis Mgr. V. Machová či naši jazykáři. I učitelé ekonomických předmětů se vyjádřili tak, že není problém kdykoliv a s čímkoliv odborně pomoci. Zároveň by tak došlo k úspoře v předpokládané částce za projekt (např. pomoc s vytvořením QR kódů).
- Výhodou projektu je, že není nutné žádat o stavební povolení.
- Další výhodou je, že celý projekt stojí na pozemku Magistrátu města Českých Budějovic.

8 Rozpočet projektu

Vzhledem k tomu, že konkrétní výzva zabývající se našim tématem ke specifickému cíli 4.4 ještě nevyšla, tak jsme měli ztíženou situaci a vše si museli zjišťovat a ověřovat. Při konzultacích s odborníky jsme zjistili, že výzva by měla vyjít v létě tohoto roku a náš projekt ji aktuálně v obecné rovině splňuje. Nevíme s jistotou však všechny konkrétní specifikace a výzva se může ještě před vydáním upřesňovat a měnit. Celková cena by měla převyšovat 1 000 000 Kč. Poměr financování nebyl znám, tak jsme ho odhadli, podle již vyhlášené výzvy pro aktivity ve specifickém cíli 4.4 (muzea). Předpokládáme, že poměr bude nejspíš stejný.

8.1 Cenový průzkum

RELAXAČNÍ ZÓNA

35 759 Kč – lavička ocelová maxi CALIFORNIA

https://myishop.cz/produkt/824-lavicka-california?gclid=Cj0KCQiAt66eBhCnARIsAKf3ZNGnf4NHwwsbiep0yVC-DvMfJ251IsscL0EX0rARnhx18XgGxlm6gaAqkvEALw_wcB

15 212 Kč – lavička FUTURE

https://www.vakomobiliar.cz/detail/lavicka-future?gclid=Cj0KCQiAt66eBhCnARIsAKf3ZNH0POJr-RpdCQm34IUQ161ucbrO7Z49dvXDz_IGefNZWvI2IgWpP_IaAn66EALw_wcB

9 130 Kč – lavička LIGHT

https://www.vakomobiliar.cz/detail/lavicka-light?gclid=Cj0KCQiAt66eBhCnARIsAKf3ZNEYrJyEpe7IV4Jqg8f2TSfJ98MmqYQ_2_2n65FDkS_DblEbXACgBIrIaApNmEALw_wcB

12 434 Kč – stůl s posezením

https://www.kovovynabytek.cz/masivni-venkovni-souprava-falco/pKA-P1017/?gclid=Cj0KCQiAt66eBhCnARIsAKf3ZNH4x3NwM7GyJk-hwCGeM1f7s--Ffq0Z3fEGAZ7nDJMvE3yo_mxY-mwaAkM_EALw_wcB

30 Kč/1 kg – nášlapné kameny

<https://piedra.cz/vzornik/kamenna-dlazba/naslap-antique>

43 957 Kč – plachta 6x7

https://www.maanta.cz/stinici-plachta/112-6671-solaria.html#/203-barva_latky-ivory_purishade/212-rozmary_plachty-obdelnik_6x7m

Hortenzie latnatá 499 Kč/ks

https://www.zahradnictvi-spomysl.cz/hortenzie-latnata-polar-bear/?variantId=310671&gclid=Cj0KCQiA_bieBhDSARIsADU4zLfRMeG5JzvHgs6SeYNs1NQOtL_LqQqcUo4u36B45-3EBmYosoYJU8vgaAtMsEALw_wcB

Šácholan Soulangeův 595 Kč/ks

https://www.lumigreen.cz/eshop/sacholan-soulangeuv-50-60-cm-kont-25-1/p-4373895.xhtml?gclid=Cj0KCQiAt66eBhCnARIsAKf3ZNHbFKUCAMkkR2kXMyWiHs1R2-3uIV_MSb4adct0CeF5h4Czn7kDJRwaAtOkEALw_wcB

Levandule úzkolistá 115 Kč/ks

<https://www.lumigreen.cz/eshop/levandule-uzkolista-graphenhall-kont-05-1/p-4749663.xhtml>

Buxus sempervirens 569 Kč/ks

<https://www.zahradnictvinatrzych.cz/Buxus-sempervirens-koule-5L-d2795.htm>

Hebe 49 Kč/Ks

<https://www.zahradnictvinatrzych.cz/Hebe-Green-globe-d2900.htm>

Viburnum opulus 399 Kč/ks

https://www.lumigreen.cz/eshop/kalina-obecna-roseum-30-40-cm-kont-25-1/p-4397977.xhtml?gclid=Cj0KCQiA_bieBhDSARIsADU4zLdjErZOBCM8ef57vL-rs_AqhyDi818q-8DifL31vDg2LUXfb1CxXRQaAq0bEALw_wcB

Pustoryl Belle Etoile 385 Kč/ks

<https://www.lumigreen.cz/eshop/pustoryl-belle-etoile-50-60-cm-kont-25-1/p-5015221.xhtml?g>

Dochan psárkovitý 335 Kč/ks

https://www.lumigreen.cz/eshop/dochan-psarkovity-cassian-kont-2-1/p-4515303.xhtml?gclid=Cj0KCQiA_bieBhDSARIsADU4zLc0L3A14iVunnGgRrVfno8srBRivRfWbT1pdiOnQiqfXb1syYcA7cYaAjsyEALw_wcB

zahradnické práce – průměrná cena 35 000 Kč

NAUČNÁ STEZKA

26 080 Kč - hrazda a bradla

<https://www.hriste-zahrada.cz/monkey-s-workoutova-sestava-k>

45 120 Kč - Sestava žebřin, šplhací tyč

<https://www.hriste-zahrada.cz/workoutova-sestava-sestava-b-doprava-zdarma>

9 741 Kč – dřevěná lavice

<https://www.hriste-zahrada.cz/workoutovy-prvek-fitness-dvojita-lavice-doprava-zdarma>

5 750 Kč – kolostav

<https://www.proficity.cz/stojan-na-kola-vilnius-5-kol/>

12 674 Kč – koš na třídění odpadků

https://www.b2bpartner.cz/odpadkovy-kos-na-trideny-odpad-3x50-1-kovovy/?gclid=Cj0KCQiAt66eBhCnARIsAKf3ZNEd7ynXg-HytCUhf9qlpsm4AtJURYWaZZozbPVIRyiv7WbJoooo04aAoEvEALw_wcB

Vzhledem k tomu, že v rámci širší oblasti Českých Budějovic, mimo náš projekt, jsou naučné vzdělávací tabule, které se nám velmi líbily, zjišťovali jsme, kdo je vyráběl, aby naše tabule byly ve stejném vzhledu a provedení. Zjistili jsme, že je vyráběla firma pana Píchy, která díky kvalitě a zpracování vyhrála několik z posledních veřejných zakázek v řadě na výrobu naučných tabulí, které vypsal Jihočeský kraj a Statutární město České Budějovice. Příkládáme tedy jeho podrobnou nabídku (viz obrázek č. 24), ze které jsme vycházeli. Nabídku jsme ověřili přímo na „městě“, cena odpovídá kvalitě a je reálná. Na tuto firmu jsme při našem pátrání dostali výbornou zpětnou vazbu nejen z Magistrátu, ale také z krajského úřadu. Oslovili jsme také firmy nasvahu.net a našli odkazy na tabule na internetu. Nicméně tyto tabule nebyly z kvalitního masivního modřínového dřeva, proto jsme cenu neprůměrovali, produkty nebyly stejné a zkreslo by to finanční kalkulaci, která by pak neodpovídala skutečným předpokládaným nákladům.

Věc:
Dobrý den,

na základě tel.rozhovoru podávám předběžnou cenovou kalkulaci na **informační naučnou tabuli**.

Cena za 1ks 49 000 Kč bez DPH

Cena obsahuje: kotvení do betonu hloubka 600 mm, ocelový L profilu 120x120 mm žárově zinkováno	6 000 Kč
výrobu a montáž informační tabule z modřínového dřeva, dle výkresu	36 000 Kč
grafický návrh a tisk informační tabule 115x80 cm	4 000 Kč
4 ks otočných cedulek 18x18cm+oboustranných tisk informačních cedulek	3 000 Kč

S pozdravem L.Pícha tel 602 459 410

LP comp.spol. s r.o.
9.května 263/II
377 01 Jindřichův Hradec
DIČ 086 / 28 03 43 61, Tel.0602 / 459 410
Zapsáno: Obchodní rejstřík Krajského soudu
v Č. Budějovicích - oddíl C, vložka 10493

Obrázek 24: Cenová nabídka naučné tabule

Zdroj: zasláný dokument na e -mail

8.2 Položkový rozpočet

Položkový rozpočet přesně vychází z odkazů a položek uvedených v cenovém průzkumu a dodržuje chronologický postup dle časového harmonogramu. První položkou je projektová dokumentace, následné prvky dle časového harmonogramu probíhají v části realizace souvztažně.

Tabulka č. 1: Cenová kalkulace

Položky	Celková cena po sečtení všech kusů (s DPH)
Projektová obsahová dokumentace v rámci přípravy dotace (včetně technologie QR kódů)	50 000 Kč
Lavička CALIFORNIA 2ks	71 518 Kč
Lavička FUTURE 2 ks	30 424 Kč
Lavička LIGHT 6 ks	54 780 Kč
Stůl s posezením 5 ks	62 170 Kč
Plachta	43 957 Kč
Nášlapné kameny (150 ks) – nová cesta	54 000 Kč
Rostliny	17 344 Kč
Zahradnická práce (včetně vytváření nových cest) a dopravy techniky	35 000 Kč
Kolostavy (6 ks)	34 500 Kč
Koše na tříděný odpad (6 ks)	76 044 Kč
Informační naučné tabule (9 ks) – výroba, montáž, instalace, interaktivní otočné prvky včetně oboustranného tisku, grafické návrhy obsahu, tisk	533 610 Kč
Hrazda a bradla	26 080 Kč
Sestava žebřin, šplhací tyč	45 120 Kč
Dřevěná lavice	9 741 Kč
Celkem s DPH	1 144 288 Kč

Zdroj: vlastní práce

Celkové způsobilé náklady činí 1 144 288 Kč.

Vzhledem k tomu, že výzva ještě nevyšla poměr financování, byl odhadnut podle jiné výzvy stejného specifického cíle 4.4.

Částka ve výši 70 % způsobilých nákladů bude financována z fondů EU – **801 001,60 Kč**

Částka ve výši 15 % ze státního rozpočtu – **171 643,20 Kč**

Zbylou částku ve výši 15 % doplatí žadatel o dotaci (Statutární město České Budějovice) – **171 643,20 Kč**

9 SWOT analýza

Projekt má mnoho silných stránek, a proto si myslíme, že je velmi zajímavý a to nejen pro turisty.

9.1 Silné stránky

- Umístění v centru města
- Atraktivnost celé oblasti
- Revitalizace daného místa
- Historie daného oblasti
- Jazykové mutace textů pro turisty z jiných zemí
- Turistický ruch v oblasti (a jeho zvýšení)
- Využití „vyšlapaných“ cestiček pro okruh
- Nová infrastruktura cestovního ruchu
- Propojení se stávající sportovní zónou
- Použití autentických historických fotek
- Významná historie a hodnoty T. J. Sokol
- Známost místa jako sportovního centra města
- Podpora Statutárního města České Budějovice
- Podpora Jihočeského kraje
- Rozhovory s pamětníky
- Pravidelné kulturní akce v oblasti
- Nové odpočinkové místo (odstranění aktuálního problému)
- Interaktivní prvky na každé tabuli (otáčecí tabulky)
- Doplnující prvky u některých tabulí (tři funkční cvičební stroje odkazující na historii cvičení)
- Originalita nápadu – od minulosti k současnosti (historie sportu)
- Kvalitní materiály
- Mnoho konzultací k vybranému financování
- Podpora ze strany vedení školy
- Podpora učitelů z naší školy – obsahová náplň tabulí (dějepis a cizí jazyky)
- Podpora T. J. Sokol
- Osobní kontakt s historičkou a vzdělavatelkou T. J. Sokol
- Posílení mezilidských vztahů
- Nenáročný terén vhodný i pro vozíčkáře, seniory, rodiče s kočárky a malé děti
- Publicita projektu – Českobudějovický deník, Český rozhlas, časopis Jihočeský podnikatel
- Vzdělávání zábavnou formou

- Vstup zdarma
- Celoroční dostupnost a bezbariérovost
- Péče o všechny prvky studenty OACB
- Koše na tříděný odpad a kolostavy
- Možnost financovat projekt i přes participativní rozpočet města (projekt splňuje všechny požadavky)

9.2 Slabé stránky

- Neznáme přesné parametry konkrétní výzvy
- Možnost prodloužení časového harmonogramu díky nečekaným problémům
- Nelze ovlivnit možnou přítomnosti bezdomovců v odpočinkové zóně
- Omezený počet míst v odpočinkové zóně v případě enormního zájmu velké skupině turistů
- Slabší propagace projektu v rámci ČR

9.3 Příležitosti

- Možnost rozšíření o další zóny
- Přímá spolupráce se sportovními oddíly Sokola či jiných blízkých sportovních organizací nebo také například se skautskými oddíly
- Rozšíření o nový okruh a pokračování lety budoucími
- Možnost doplnění stezky o další interaktivní či vzdělávací prvky
- Pořádání nových kulturních akcí v odpočinkové zóně
- **V roce 2024 bude na tomto místě probíhat letní Olympiáda dětí a mládeže**
(<https://www.olympijskytym.cz/olympic/olympiada-deti-a-mladeze-2024>)

9.4 Rizika

- Možné přírodní katastrofy
- Vandalismus

10 Udržitelnost projektu

Výhodou tohoto projektu je jeho bezúdržbovost.

Protože my (autoři projektu) jsme žáci nynější 2.A, tak přímo naše třída by se v rámci skutečné realizace (o kterou budeme usilovat) ráda ucházela o patronát nad touto novou stezkou.

Což by znamenalo, že jsme připraveni oficiálně jednou za čas či v nutném případě sbírat odpad v oblasti, čistit tabule, lavičky atd. a postarat se tak o udržitelnost celého projektu.



Obrázek 25: Naše třída 2.A s paní učitelkou Ing. P. Boxanovou – patroni naučných stezek

Zdroj: vlastní fotodokumentace

Základní informace k udržitelnosti:

- Naučné tabule jsou bezúdržbové – stačí 1x až 2x očistit od mechu a jiných nečistot (žáci OACB).
- Doplnkové prvky nevyžadují žádnou speciální péči jsou koncipovány pro použití pod širým nebem (žáci OACB).
- Stejně tak venkovní rekreační prvky – lavičky apod. (žáci OACB).
- O veřejnou zeleň (sekání trávy, údržbu rostlin...) se stará město České Budějovice.
- Cestičky žádnou speciální péči nevyžadují (v zimě případně betonové cesty nasolit či posypat šterkem – postará se město České Budějovice).

11 Závěrečné video

Závěrem bychom vám rádi představili náš projekt ještě touto formou. Video si můžete přehrát přes tento odkaz: <https://youtu.be/FBu4uN6lPi8>.

Seznam obrázků

Obrázek 1: Otevření Sokolovny v roce 1947	3
Obrázek 2: Stejně místo v roce 2023.....	3
Obrázek 3: Sokolský ostrov z historického pohledu – vítězný návrh architektů	4
Obrázek 4: Sokolský ostrov – sportovní a relaxační centrum Českých Budějovic.....	5
Obrázek 5: Sokolský ostrov – sportovní a relaxační centrum Českých Budějovic.....	6
Obrázek 6: Betonová cesta a vedle toho vychozená cestička.....	6
Obrázek 7: Betonová cesta.....	6
Obrázek 8: Sokolský osrov v letních měsících (reálná fotografie z novinového časopisu)	6
Obrázek 9: Odpovědi na otázku	7
Obrázek 10: Odpovědi na otázku	8
Obrázek 11: Poslechněte si přes QR kód vyprávění pana Miroslava, 93 let.....	9
Obrázek 12: Poslechněte si přes QR kód vyprávění pana Ladislava, 71 let.	9
Obrázek 13: Začátek trasy na Sokolském ostrově.....	12
Obrázek 14: Pokračování stezky do parku Dlouhá Louka	12
Obrázek 15: Vizualizace vzdělávací tabule.....	13
Obrázek 16: Sto let stará fotografie ze cvičení na hrazdě (Sokol Křivoklát).....	15
Obrázek 17: Ukázka prvku z fotografie doplňující tabuli	15
Obrázek 18: Odpočinková zóna	17
Obrázek 19: Historické fotky	21
Obrázek 20: Povídání s paní Miladou Pospíšilovou	21
Obrázek 21: Povídání o historii s paní učitelkou Mgr. V. Machovou.....	22
Obrázek 22: Konzultaci k námi vybraném financování s paní Ing. Švecovou.....	22
Obrázek 23: Komunikace ohledně financování	23
Obrázek 24: Cenová nabídka naučné tabule	28
Obrázek 25: Naše třída 2.A s paní učitelkou Ing. P. Boxanovou – patroni naučných stezek	32

Seznam příloh

- Příloha 1: Fotografie z našich setkání
- Příloha 2: Letáček s dotazníkem
- Příloha 3: Přepis rozhovoru s paní Janou M.
- Příloha 4: Přepis rozhovoru s panem Václavem M.
- Příloha 5: Historické fotky a předměty

Příloha 1: Fotografie z našich setkání

S primátorkou Českých Budějovic doc. Dr. Ing. Dagmar Škodovou Parmovou




S náměstkem hejtmána Jihočeského kraje Mgr. Františkem Talířem



Se zástupkyní ředitele Jihočeské hospodářské komory Ing. Danou Feferlovou



S prodělkou Ekonomické fakulty Jihočeské univerzity Ing. Monikou Maříkovou Ph.D.



S historičkou a vzdělavatelkou T.J. Sokol Miladou Pospíšilovou



S manažerkou projektů Ing. Ivetou Švecovou (ÚO IROP pro Jihočeský kraj)



Příloha č. 2: Letáček s dotazníkem



SPORTOVNĚ-REKREAČNÍ PARK

STUDENTSKÝ PROJEKT



Dobrý den,



Připravili jsme si pro Vás dotazník, který se týká plánovaného projektu:
Sportovně-rekreační park na Dlouhé louce.

Naší vizí je vytvoření workoutové běžecké stezky doplněné o rekreační zónu.

Dotazník je anonymní a zabere Vám jen pár minut.

Děkujeme!



Příloha č. 3: Přepis rozhovoru s paní Janou M.

Moje první vzpomínky na sokol se váží ke školním létům. 1. třídu jsem začala navštěvovat v r. 1956 a od té doby také chodila cvičit. Tehdejší teplákové soupravy se k dnešku přirovnat nedají, ale cvičky „jarmilky“ se používají stále. I když v té době se Sokol jako samostatně činná organizace neprojevoval, byl včleněn do tehdejší tělovýchovy, neřeklo se jinak, než že chodíme cvičit do sokola.

Jako 10letá školačka si pamatuji na svoji první účast na opravdu velkém stadionu. Bylo to v r. 1960, tehdy II. spartakiáda v Praze a cvičilo se na pražském tzv. velkém Strahově. Ještě vcelku malá holka, zelenou sukýnku, bílé tričko a červený míček v ruce, jsem něco tak velikého, jako byl Strahov, nikdy neviděla. Spartakiády měly nahradit sokolské slety. Pro mnoho dospělých byl tento fakt nepřijatelný. Ale kdo cvičit chtěl, tak cvičil, cvičil s radostí v kolektivu svých vrstevníků a politiku v tom nehledal.

Po r.1989 se znovu začaly obnovovat sokolské jednoty a začaly veliké přípravy na znovuoobnovení sokolských sletů. To vše vyžadovalo hodně a hodně práce, ale také cvičence. A protože jsme cvičit nikdy nepřestali a chtěli v tom pokračovat, samozřejmě jsme se zapojili.

V r. 1994 se konal po dlouhých 46 letech

XII. všesokolský slet (XI. slet byl v r. 1948, pak byla činnost Sokola jako organizace z politických důvodů utlumena). Sletu se zúčastnila i řada cvičenců působících v zahraničních sokolských spolcích. Cvičilo se tehdy naposledy na velkém Strahově. (Věhlasný stadion postupně chátral a jeho technický stav i využití už v dnešní době nenašlo uplatnění). Velmi dojemné bylo nejen slavnostní zahájení sletu v Národním divadle s uvedením opery Bedřicha Smetany Prodaná nevěsta, ale i samotný průvod Prahou, kterému přihlíželo po celé jeho délce tisíce nadšených občanů. A mezi nimi velmi mnoho těch, kteří naposledy cvičili jako mladí právě ve zmiňovaném roce 1948.

Další slety pak následovaly v r. 2000, 2006 – to se cvičilo nově na stadionu E. Rošického, 2012, 2018 - cvičilo se na stadionu Slávie v Praze Vršovicích – Eden.

Příští slet, jehož přípravy jsou již v plném proudu a byly již představeny sletové skladby, se bude konat v červenci r. 2024.

Co se týká zahraniční účasti Sokola, tak rozhodně je čím se chlubit. Mezinárodní gymnastická federace se sídlem ve Švýcarsku (mezinárodní zkratka „FIG“) pořádá ve spolupráci s jednotlivými národními federacemi z celého světa, tzv. „WORLD GYMNAESTRADE“. Název je tvořen WORLD = světový, GYMNAESTIK = mezinárodní název pro všechny sporty související s gymnastikou, ESTRADA = jeviště, a STRADA = ulice. Jedná se o největší svátek všeobecné gymnastiky a skupinových pohybových cvičení. Nejedná se však o žádný vrcholový sport s cílem dosáhnout medaile, ale o nesoutěžní formu pohybu, o předvedení pohybových aktivit s vyjádřením např. i kulturních zvyklostí svojí země. „FIG“ vybírá pokaždé jinou zemi, kde se akce koná a není to jen tak ledajaká akce. Mezi cvičenci zdomácněl název „olympiáda amatérů“, a to proto, že se nese v podobném duchu jako skutečné OH. Včetně slavnostního defilé všech zúčastněných zemí, a těch bývá kolem 52 z celého světa, pohromadě se celý týden potkává až 25 000 cvičenců. Babylon jazyků, pleti i národností. Všichni fandí všem, atmosféra se popsat

nedá, musí se prožít. V této souvislosti je třeba říct, že Sokol si pokaždé na těchto akcích vede velmi dobře, má bohaté zkušenosti z hromadných vystoupení a jeho skladby patří pokaždé ke špičce. Jak jsem říkala, není to oficiální soutěž, ale přesto FIG jakýsi žebříček úspěšnosti sestavuje. Absolutní špičky jsme dosáhli v r. 2003 v portugalském Lisabonu, kdy FIG označila naši skladbu jako nejzajímavější z hlediska pohybu a choreografie. Doslova se psalo: „Češi zkrátka cvičili, neměli žádná místa, kde by někdo jen nečinně stál. Každý cvičil, co mu bylo určeno. Všichni byli v pohybu“. A bombónek nám připravila portugalská televize, která přerušila svoje právě probíhající vysílací schéma a zcela mimořádně vsunula naši skladbu do přímého přenosu. To jsme se ovšem dozvěděli až po odcvičení skladby a při odchodu nám místní podávali ruce. A možná to tak bylo lepší, protože tréma by nám svázala ruce i nohy a těžko říct, jestli bychom cvičili tak uvolněně. Byli jsme v tu chvíli nesmírně hrdí na zemi, kterou reprezentujeme a vlajku, která zdobila naše vycházkové oblečení.

Po roce 2003 jsme se ještě zúčastnili gymnestrád v letech:

2011 Lausanne – Švýcarsko

2015 Helsinky – Finsko

2019 Dornbirn – Rakousko

2023 Amsterdam – Nizozemí, na tu se již pilně připravujeme a těšíme.

K tomu všemu ještě nutno dodat: celá akce trvá vždy týden, žádný hotel, ale ubytování ve školních třídách, každý si svoji postel veze sebou (karimatka, v lepším případě nafukovací lehátko a spací pytel) a náklady spojené s touto akcí i se slety v republice, si účastníci hradí zcela sami. A že nejsou malé, to mi věřte. Byla by za ně luxusní dovolená.

Já jsem žádné funkce v Sokole, jako můj manžel, nezastávala, ale v tělocvičně se při nácvičích s partou bezva přátel vždy dobře pobavíme a ještě uděláme něco pro zdraví i ducha.

Příloha č. 4: Přepis rozhovoru s panem Václavem M.

První vzpomínka na Sokol – malý žáček v kroji – červená košile, tmavé krátké kalhoty a na hlavě čepice kastrol, černá kulatá s rovným červeným dýnkem uprostřed s černým kolečkem, ale to je tak rok 1947 – 1950.

Pak Sokol dlouho nic – sport se dělal pod jinou hlavičkou a ten jsem dělal pořád – a až v roce 1994 první obnovený slet na Strahově. Bylo to krásné a plné nadšení. Byla to obnova Sokola jako tradiční organizace, která byla založena již v r. 1862 a během času se rozrostla v mohutnou silnou sportovně -kulturní instituci s více než 1 milionem členů.

Velkým zážitkem pak byl nácvik a účast pod hlavičkou Sokola na celosvětové gymnestrádě v Lisabonu-2003. Celkové nácviky všech pro secvičení se konaly v Doubí u Třeboně a když se postavilo 400 cvičenců na plochu a začali nás učit nové cviky a prvky, to byla neuvěřitelná mela. A nakonec se z toho zrodila podle mého názoru nejlepší skladba, jakou jsem kdy cvičil. V samotném Lisabonu to bylo taky úžasné. Nástup všech zúčastněných – cca 20.000 cvičenců, u toho program a závěr totéž – byl prostě zážitek.

Nezapomenutelnou skladbou pro muže byli Chlapáci, předvedení na sletu r. 2000 na Rošického stadionu. Ale i další slety jsou vždy zážitkem. Hlavně pro setkání s kamarády z celé republiky a jak člověk stárne, přechází do jiných cvičebních kategorií a je to zase něco jiného. Ale v cvičebním celku se pak třeba potká jako já na jedné straně s Kanadany a vzadu zase s Rakušany.

Sokol jako organizace stál především na dobrovolné práci svých členů a hlavně cvičitelského sboru. Placených funkcionářů a zaměstnanců měl jen málo, hlavně v ústředí. Když se obnovil Sokol v r. 1990, stálo všechno na nadšení a dobrovolné práci bývalých Sokolů, z nichž mnozí i byli účastníky sletu v r. 1948. Ti, kdo si pamatovali na doby před zrušením, začali obnovovat Sokol ve stejném duchu, ale doba se změnila. Do Sokola přešli především oddíly tzv. základní tělesné výchovy, které měly svou činnost nejblíže k původnímu Sokolu. Po převzetí sokolského majetku pak i ty oddíly, které zde měly sportovní zázemí a jejich členové sportovali a sportují tam, kde pro to mají podmínky. Staří sokolové postupně odcházejí a jejich ideály se nedaří úplně naplňovat. Doba se změnila a dobrovolnost a nadšení se vytratilo. Ve společnosti převládá pocit, že co není podloženo penězi, nemá hodnotu. A tak Sokol, aby nezankl, se postupně transformuje do jedné z řady sportovních celků s čím dál víc placenými funkcionáři a cvičiteli – prostě se profesionalizuje. Snaží se pořád udržet povědomí o tom, že není jen sportovní organizací, ale i kulturním spolkem. Někde se to daří víc, někde míň. Vždy to je na schopných jednotlivcích, kteří pro to žijí.

Co jsem pro Sokol udělal já? Protože jsem si jako žáček Sokol pamatoval včetně našeho báječného cvičitele-kamaráda, po sametové revoluci jsem byl účastníkem ustavující schůze Župy Husovy a hned jsem tam byl zvolen za jednatele ustavené župy. Takže od začátku jsem byl při tom, když se do Sokola hlásily jednoty z bývalého Českého svazu tělesné výchovy, když se začalo jednat v celém kraji o předání bývalého majetku jednotám, které o to požádají a prostě zajišťoval jsem servis této činnosti. A župním tajemníkem jsem byl až do r. 2005.

Současně jsem začal pracovat ve výboru jednoty Sokol České Budějovice a po odstoupení starosty jednoty ze zdravotních důvodů jsem ho ve funkci nahradil. Jednotu jsem jako starosta vedl 9 let a zažil jsem v tom čase i velké povodně v r. 2002. Sokol tehdy utrpěl škody ve výši cca 11 mil. Kč. Podařilo se vše opravit. Podařilo se též získat finanční příspěvek na rekonstrukci a opravu sokolovny na Sokolském ostrově a připravit projekt pro rekonstrukci celého stadionu a ten se postupně realizuje. První etapou byla rekonstrukce plochy s položením tartanové dráhy pro atletiku. Nedávno se dokončila druhá etapa – rekonstrukce tribuny.

Na celostátní úrovni jsem v Sokole taky působil. Na sjezdu asi v r. 1994 jsem byl zvolen do kontrolní a revizní komise a zde jsem působil jako člen jedno volební období a druhé volební období jako její předseda. Dále jsem však nekandidoval a v těchto orgánech nepracoval. Tam už to není o tělovýchově a cvičení, ale je to už „sportovní politika“ a to nebylo nic pro mne.

Musím se pochlubit – za celoživotní působení v Sokole jsem byl odměněn nejvyššími orgány České obce sokolské se sídlem v Praze zlatou medailí za zásluhy.

Jakou roli hraje v mém životě Sokol? Od mala mne rodiče vedli k – tehdy – cvičení v Sokole. To jsou mé první vzpomínky a hezké. Celý život jsem pak sport dělal. Ne nějak intenzivně a závodně, spíš právě pro radost z pohybu. A zálibu v hromadných skladbách ve mně vyvolala právě první spartakiáda v r. 1955, vždyť to byl tak trošku „ohnutý“ sokolský slet. A pak jsem byl účastníkem na všech. A když se znovu Sokol začal probouzet, šel jsem pomoci. Našel jsem tam především partu stejně naladěných lidí, pohyb byl náš koníček, rozuměl jsem si s nimi a byla tam legrace. Nakonec právě proto, že jsem měl kam chodit po dosažení důchodu, šok z nicnedělání v důchodu se nekonal.

Krásně ten život pomalu končí – došumívá.

Příloha č. 5: Historické fotky a předměty

